

เอกสารแนบท้าย

ข้อมูลตำแหน่งติดตั้งป้ายจราจรแบบแขวนสูง (Overhead Traffic Sign) บอทางเข้าสู่แหล่งท่องเที่ยว
โครงการจัดทำป้ายบอทางเข้าสู่แหล่งท่องเที่ยวในพื้นที่เขตพัฒนาการท่องเที่ยว 95 แห่ง

ลำดับ	ภูมิภาค	จังหวัด	สายทาง	กิโลเมตร	ตำบล	อำเภอ	DMS, Degree Minute Second		DD, Decimal Degree	
							Latitude	Longitude	Latitude	Longitude
1	ภาคเหนือ	จังหวัดเชียงใหม่	ทล.118	17+000	เชิงคอย	คอยสะเก็ด	18°53'01.5"N	99°09'14.7"E	18.883758	99.154089
2	ภาคเหนือ	จังหวัดเชียงใหม่	ทล.1009	1+000	ช่วงเปา	จอมทอง	18°26'26.1"N	98°40'44.2"E	18.440589	98.678944
3	ภาคเหนือ	จังหวัดเชียงใหม่	ทล.1009	2+300	ช่วงเปา	จอมทอง	18°27'03.4"N	98°40'27.3"E	18.450936	98.674247
4	ภาคเหนือ	จังหวัดเชียงราย	ทล.1	875+000	ทานตะวัน	พาน	19°28'02.1"N	99°45'16.9"E	19.467254	99.754703
5	ภาคเหนือ	จังหวัดเชียงราย	ทล.1	964+000	ป่าซาง	แม่จัน	20°10'34.7"N	99°51'10.4"E	20.176300	99.852900
6	ภาคเหนือ	จังหวัดเชียงราย	ทล.1	978+000	ป่าซาง	แม่จัน	20°17'51.8"N	99°52'25.29"E	20.297733	99.873692
7	ภาคเหนือ	จังหวัดเชียงราย	ทล.1356	1+000	สถาน	เชียงของ	20°12'53"N	100°24'49"E	20.214722	100.413611
8	ภาคเหนือ	จังหวัดพะเยา	ทล.1	847+600	ป่าแฝก	แม่ใจ	19°26'08.0"N	99°45'37.0"E	19.435556	99.760278
9	ภาคเหนือ	จังหวัดลำพูน	ทล.11	526+800	ป่าสัก	เมืองลำพูน	18°32'54.0"N	99°03'14.0"E	18.548333	99.053889
10	ภาคเหนือ	จังหวัดอุตรดิตถ์	ทล.11	316+000	หาดกรวด	เมืองอุตรดิตถ์	17°34'33.0"N	100°08'52.0"E	17.575833	100.147778
11	ภาคเหนือ	จังหวัดแม่ฮ่องสอน	ทล.1095	66+000	แม่ฮี้	ปาย	19°17'01.8"N	98°29'08.6"E	19.28384	98.485731
12	ภาคตะวันออกเฉียงเหนือ	จังหวัดเลย	ทล.201	322+700	ศรีสงคราม	วังสะพุง	17°17'45"N	101°46'39"E	17.295833	101.7775
13	ภาคตะวันออกเฉียงเหนือ	จังหวัดเลย	ทล.2019	3+500	ภูกระดึง	ภูกระดึง	16°53'05"N	101°52'52"E	16.884722	101.881111
14	ภาคตะวันออกเฉียงเหนือ	จังหวัดขอนแก่น	ทล.12	547+300	บึงเนียม	เมืองขอนแก่น	16°26'16.2"N	102°56'06.6"E	16.437822	102.935176
15	ภาคตะวันออกเฉียงเหนือ	จังหวัดขอนแก่น	ทล.2	324+300	ท่าพระ	เมืองขอนแก่น	16°19'34"N	102°47'48"E	16.326111	102.796667
16	ภาคตะวันออกเฉียงเหนือ	จังหวัดชัยภูมิ	ทล.201	68+000	บ้านขาม	จัตุรัส	15°25'25"N	101°49'55"E	15.423611	101.831944
17	ภาคตะวันออกเฉียงเหนือ	จังหวัดชัยภูมิ	ทล.205	120+000	วะตะแบก	เทพสถิต	15°23'06"N	101°25'39"E	15.385	101.4275
18	ภาคตะวันออกเฉียงเหนือ	จังหวัดนครพนม	ทล.22	215+100	กุรุคุ	เมืองนครพนม	17°19'17"N	104°33'29"E	17.321389	104.558056
19	ภาคตะวันออกเฉียงเหนือ	จังหวัดนครพนม	ทล.212	324+400	ท่าค้อ	เมืองนครพนม	17°19'31"N	104°47'12"E	17.325278	104.786667
20	ภาคตะวันออกเฉียงเหนือ	จังหวัดนครพนม	ทล.212	4+700	ไผ่ล้อม	บ้านแพง	17°53'41"N	102°46'51"E	17.992983	104.17767
21	ภาคตะวันออกเฉียงเหนือ	จังหวัดนครราชสีมา	ทล.2	111+000	มะเกลือเก่า	สูงเนิน	14°52'10"N	101°46'47"E	14.869444	101.779722

 (นายอรรถ ประเสนมูล)
 (นายมนต์ชัย กุสีเชียว)
 (นางสาวกมลรัตน์ ไทยกล้า)
 (นายปริญญ์ กองสมบัติ)
 (นางสาวศศิธรณ์ นกแสง)

ลำดับ	ภูมิภาค	จังหวัด	สายทาง	กิโลเมตร	ตำบล	อำเภอ	DMS, Degree Minute Second		DD, Decimal Degree	
							Latitude	Longitude	Latitude	Longitude
22	ภาคตะวันออกเฉียงเหนือ	จังหวัดนครราชสีมา	ทล.2	38+500	พญาเย็น	ปากช่อง	14°37'55"N	101°13'55"E	14.631944	101.231944
23	ภาคตะวันออกเฉียงเหนือ	จังหวัดนครราชสีมา	ทล.2090	2+850	หนองน้ำแดง	ปากช่อง	14°38'56"N	101°24'25"E	14.648889	101.406944
24	ภาคตะวันออกเฉียงเหนือ	จังหวัดบุรีรัมย์	ทล.24	86+200	ลำไทรโยง	นางรอง	14°38'01.0"N	102°43'40.6"E	14.633622	102.727954
25	ภาคตะวันออกเฉียงเหนือ	จังหวัดศรีสะเกษ	ทล.226	313+000	โนนสัง	กันทรารมย์	15°06'35"N	104°40'26"E	15.109722	104.673889
26	ภาคตะวันออกเฉียงเหนือ	จังหวัดสกลนคร	ทล.2347	1+000	ธาตุเชิงชุม	เมืองสกลนคร	17°11'14"N	104°06'12"E	17.187222	104.103333
27	ภาคตะวันออกเฉียงเหนือ	จังหวัดสุรินทร์	ทล.24	172+200	ปราสาททอง	ปราสาท	14°37'08.2"N	103°21'46.0"E	14.61893	103.362771
28	ภาคตะวันออกเฉียงเหนือ	จังหวัดหนองคาย	ทล.2	491+000	ค่ายบกหวาน	เมืองหนองคาย	17°43'27"N	102°46'37"E	17.724167	102.776944
29	ภาคตะวันออกเฉียงเหนือ	จังหวัดหนองคาย	ทล.211	4+900	ค่ายบกหวาน	เมืองหนองคาย	17°45'54"N	102°43'19"E	17.765	102.721944
30	ภาคตะวันออกเฉียงเหนือ	จังหวัดหนองบัวลำภู	ทล.210	22+300	โนนทัน	เมืองหนองบัวลำภู	17°15'46"N	102°35'21"E	17.262778	102.589167
31	ภาคตะวันออกเฉียงเหนือ	จังหวัดอำนาจเจริญ	ทล.212	520+000	โคกกลาง	สี้ออำนาจ	15°46'15"N	104°38'05"E	15.770833	104.634722
32	ภาคตะวันออกเฉียงเหนือ	จังหวัดอุดรธานี	ทล.2	434+000	หนองไผ่	เมืองอุดรธานี	17°14'39"N	102°53'51"E	17.244167	102.8975
33	ภาคตะวันออกเฉียงเหนือ	จังหวัดอุดรธานี	ทล.2	474+000	บ้านขาว	เมืองอุดรธานี	17°34'34"N	102°48'09"E	17.576111	102.8025
34	ภาคตะวันออกเฉียงเหนือ	จังหวัดอุบลราชธานี	ทล.23	276+000	แจระแม	เมืองอุบลราชธานี	15°15'41"N	104°49'36"E	15.261389	104.826667
35	ภาคตะวันออกเฉียงเหนือ	จังหวัดอุบลราชธานี	ทล.2173	3+000	คำเขื่อนแก้ว	สิรินธร	15°14'06"N	105°28'18"E	15.235	105.471667
36	ภาคตะวันออกเฉียงเหนือ	จังหวัดอุบลราชธานี	ทล.2173	4+100	คำเขื่อนแก้ว	สิรินธร	15°14'39"N	105°28'36"E	15.244167	105.476667
37	ภาคตะวันออกเฉียงเหนือ	จังหวัดอุบลราชธานี	ทล.217	12+500	ท่าช้าง	สว่างวีระวงศ์	15°13'40"N	104°58'24"E	15.227778	104.973333
38	ภาคตะวันออกเฉียงเหนือ	จังหวัดมหาสารคาม	ทล.23	16+000	บ่อใหญ่	บรบือ	16°06'52.2"N	103°12'02.3"E	16.114488	103.200638
39	ภาคตะวันออกเฉียงเหนือ	จังหวัดขอนแก่น	ทล.2	388+600	น้ำพอง	น้ำพอง	16°46'22.8"N	102°49'08.9"E	16.772996	102.819141
40	ภาคตะวันออกเฉียงเหนือ	จังหวัดขอนแก่น	ทล.201	266+400	นาหนองทุ่ม	ชุมแพ	16°50'49"N	101°56'51"E	16.846944	101.9475
41	ภาคตะวันออกเฉียงเหนือ	จังหวัดสุรินทร์	ทล.24	262+500	ตาแดง	สังขะ	14°38'31"N	104°03'00"E	14.641944	104.05
42	ภาคกลาง	จังหวัดชัยนาท	ทล.32	111+750	โพนางคำออก	สรรพยา	15°06'24.9"N	100°17'22.6"E	15.106917	100.289599
43	ภาคกลาง	จังหวัดนครสวรรค์	ทล.1	329+700	ยางตาล	โกรกพระ	15°36'05.0"N	100°07'20.0"E	15.601389	100.122222
44	ภาคกลาง	จังหวัดพระนครศรีอยุธยา	ทล.32	26+400	บ่อโพง	นครหลวง	14°24'04.0"N	100°35'18.0"E	14.401111	100.588333
45	ภาคกลาง	จังหวัดพิจิตร	ทล.117	38+800	ห้วยแก้ว	บึงนาราง	16°08'19.0"N	100°07'30.7"E	16.138602	100.125195
46	ภาคกลาง	จังหวัดพิษณุโลก	ทล.12	69+020	สมอแข	เมืองพิษณุโลก	16°49'39.2"N	100°21'28.9"E	16.827544	100.358026

 (นายอรรถ ประเสนมุล)
 (นายมนต์ชัย ภูลีเขียว)
 (นางสาวกมลรัตน์ ไทยกล้า)
 (นายปริญญา กองสมบัติ)
 (นางสาวศศิธรินย์ นกแสง)

ลำดับ	ภูมิภาค	จังหวัด	สายทาง	กิโลเมตร	ตำบล	อำเภอ	DMS, Degree Minute Second		DD, Decimal Degree	
							Latitude	Longitude	Latitude	Longitude
47	ภาคกลาง	จังหวัดพิษณุโลก	ทล.12	27+000	ท่าช้าง	พรหมพิราม	16°57'19.4"N	100°07'08.0"E	16.955389	100.118889
48	ภาคกลาง	จังหวัดพิษณุโลก	ทล.2331	71+950	เนินเพิ่ม	นครไทย	17°04'35.0"N	100°51'19.0"E	17.076389	100.855278
49	ภาคกลาง	จังหวัดสุโขทัย	ทล.12	164+200	เมืองเก่า	เมืองสุโขทัย	17°00'55.0"N	99°44'28.0"E	17.015278	99.741111
50	ภาคกลาง	จังหวัดสุโขทัย	ทล.12	164+000	เมืองเก่า	เมืองสุโขทัย	17°00'55.0"N	99°44'23.0"E	17.015278	99.739722
51	ภาคกลาง	จังหวัดลพบุรี	ทล.1	143+300	นิคมสร้างตนเอง	เมืองลพบุรี	14°46'07.9"N	100°42'24.1"E	14.768862	100.706692
52	ภาคกลาง	จังหวัดสมุทรสงคราม	ทล.35	54+500	บางแก้ว	เมืองสมุทรสงคราม	13°26'40.0"N	100°04'18.0"E	13.444444	100.071667
53	ภาคกลาง	จังหวัดสระบุรี	ทล.1	80+160	ไผ่ต่า	หนองแค	14°18'18.0"N	100°49'47.0"E	14.305000	100.829722
54	ภาคกลาง	จังหวัดสระบุรี	ทล.2	2+850	มิตรภาพ	มวกเหล็ก	14°37'46.6"N	101°10'53.2"E	14.629598	101.18143
55	ภาคกลาง	จังหวัดสุพรรณบุรี	ทล.340	42+400	ตะค่า	บางปลาหมอ	14°20'05.2"N	100°12'12.0"E	14.33478	100.203344
56	ภาคกลาง	จังหวัดสุพรรณบุรี	ทล.321	71+700	อู่ทอง	อู่ทอง	14°21'30.0"N	99°52'55.0"E	14.358333	99.881944
57	ภาคกลาง	จังหวัดสุพรรณบุรี	ทล.3480	17+750	ด่านช้าง	ด่านช้าง	14°44'00.4"N	99°28'18.2"E	14.733451	99.471728
58	ภาคกลาง	จังหวัดสุพรรณบุรี	ทล.322	17+100	ไร่รถ	ดอนเจดีย์	14°35'01.0"N	99°59'35.0"E	14.583611	99.993056
59	ภาคกลาง	จังหวัดสุพรรณบุรี	ทล.321	79+950	กระจัน	อู่ทอง	14°23'20.0"N	99°55'23.0"E	14.388889	99.923056
60	ภาคกลาง	จังหวัดพระนครศรีอยุธยา	ทล.3263	1+000	บ้านป้อม	พระนครศรีอยุธยา	14°21'08.0"N	100°32'18.0"E	14.352222	100.538333
61	ภาคกลาง	จังหวัดพระนครศรีอยุธยา	ทล.309	28+450	วัดตุม	พระนครศรีอยุธยา	14°23'14.0"N	100°32'10.0"E	14.387222	100.536111
62	ภาคกลาง	จังหวัดพระนครศรีอยุธยา	ทล.3477	12+000	เกาะเรียน	พระนครศรีอยุธยา	14°18'41.0"N	100°34'20.0"E	14.311389	100.572222
63	ภาคกลาง	จังหวัดอุทัยธานี	ทล.333	35+200	สะแกกรัง	เมืองอุทัยธานี	15°24'54.9"N	100°04'22.0"E	15.415254	100.072779
64	ภาคกลาง	จังหวัดพิจิตร	ทล.117	101+000	บ้านนา	วชิรบำรุง	16°36'14.0"N	100°08'53.0"E	16.603889	100.148056
65	ภาคกลาง	จังหวัดกำแพงเพชร	ทล.1	386+100	สลกบาตร	ชาณุวรลักษบุรี	15°58'19"N	99°49'54"E	15.971944	99.831667
66	ภาคใต้	จังหวัดชุมพร	ทล.41	93+000	สวนแดง	ละแม	9°43'10"N	99°06'14"E	9.719444	99.103889
67	ภาคใต้	จังหวัดชุมพร	ทล.4	422+000	เขาไชยราช	ปะทิว	10°55'39.8"N	99°17'20.2"E	10.927717	99.288953
68	ภาคใต้	จังหวัดระนอง	ทล.4	693+000	กำแพง	สุขสำราญ	9°20'59.7"N	98°25'32.8"E	9.349927	98.425778
69	ภาคใต้	จังหวัดระนอง	ทล.4	590+000	บางนอน	เมืองระนอง	10°01'47"N	98°39'20"E	10.029722	98.655556
70	ภาคใต้	จังหวัดตรัง	ทล.4	1111+000	นาท่ามเหนือ	เมืองตรัง	7°37'32"N	99°35'30"E	7.625556	99.591667
71	ภาคใต้	จังหวัดตรัง	ทล.4	1104+000	นาท่ามเหนือ	เมืองตรัง	7°36'02"N	99°36'02"E	7.600556	99.600556











(นายอภัย ประเสนมุล) (นายมนต์ชัย ภูสีเขี้ยว) (นางสาวกมลรัตน์ ไทยกล้า) (นายปริญญา กองสมบัติ) (นางสาวศศิรินทร์ นกแสง)

ลำดับ	ภูมิภาค	จังหวัด	สายทาง	กิโลเมตร	ตำบล	อำเภอ	DMS, Degree Minute Second		DD, Decimal Degree	
							Latitude	Longitude	Latitude	Longitude
72	ภาคตะวันตก	จังหวัดเพชรบุรี	ทล.3499	13+950	วังจันทร์	แก่งกระจาน	12°55'54"N	99°44'34"E	12.931667	99.742778
73	ภาคตะวันตก	จังหวัดเพชรบุรี	ทล.3499	13+950	วังจันทร์	แก่งกระจาน	12°55'54"N	99°44'34"E	12.931667	99.742778
74	ภาคตะวันตก	จังหวัดเพชรบุรี	ทล.4	126+500	ห้วยโรง	เขาย้อย	13°19'47"N	99°49'45"E	13.329722	99.829167
75	ภาคตะวันตก	จังหวัดกาญจนบุรี	ทล.323	155+000	ไทรโยค	ไทรโยค	14°27'15"N	98°51'42"E	14.454167	98.861667
76	ภาคตะวันตก	จังหวัดกาญจนบุรี	ทล.3549	0+500	หนองลู	สังขละบุรี	15°10'35"N	98°27'35"E	15.176389	98.459722
77	ภาคตะวันตก	จังหวัดกาญจนบุรี	ทล.323	286+000	หนองลู	สังขละบุรี	15°18'17"N	98°23'45"E	15.304722	98.395833
78	ภาคตะวันตก	จังหวัดกาญจนบุรี	ทล.323	17+900	ท่าไม้	ท่ามะกา	13°53'16.4"N	99°47'59.7"E	13.887897	99.799913
79	ภาคตะวันตก	จังหวัดราชบุรี	ทล.3644	1+000	พงสวาย	เมืองราชบุรี	13°32'33.7"N	99°49'26.8"E	13.54269	99.824103
80	ภาคตะวันตก	จังหวัดราชบุรี	ทล.4	125+700	ดอนทราย	ปากท่อ	13°21'37.3"N	99°49'31.4"E	13.360368	99.825396
81	ภาคตะวันตก	จังหวัดตาก	ทล.1	493+500	เชียงใหม่	วังเจ้า	16°40'38"N	99°15'57"E	16.677222	99.265833
82	ภาคตะวันตก	จังหวัดตาก	ทล.1357	9+300	สามเงา	สามเงา	17°13'37"N	99°02'58"E	17.226944	99.049444
83	ภาคตะวันตก	จังหวัดตาก	ทล.1	544+700	ตากออก	บ้านตาก	17°02'33"N	99°04'55"E	17.0425	99.081944
84	ภาคตะวันตก	จังหวัดตาก	ทล.1090	1+000	แม่ปะ	แม่สอด	16°42'59"N	98°35'59"E	16.716389	98.599722
85	ภาคตะวันตก	จังหวัดประจวบคีรีขันธ์	ทล.37	23+300	หินเหล็กไฟ	หัวหิน	12°33'40.1"N	99°52'12.1"E	12.561125	99.870025
86	ภาคตะวันออก	จังหวัดจันทบุรี	ทล.317	86+000	ทับช้าง	สอยดาว	13°17'55"N	102°10'24"E	13.298611	102.173333
87	ภาคตะวันออก	จังหวัดชลบุรี	ทล.34	56+000	คลองตำหรุ	เมืองชลบุรี	13°26'18"N	101°00'03"E	13.438333	101.000833
88	ภาคตะวันออก	จังหวัดตราด	ทล.3	375+500	แสนตุง	เขาสมิง	12°21'58.2"N	102°23'51.3"E	12.366165	102.39757
89	ภาคตะวันออก	จังหวัดสระแก้ว	ทล.359	27+000	สระขวัญ	เมืองสระแก้ว	13°46'17.6"N	102°00'28.5"E	13.771555	102.007922
90	ภาคตะวันออก	จังหวัดชลบุรี	ทล.331	107+000	สระสีเหยี่ยม	พนัสนิคม	13°33'23"N	101°15'56"E	13.556389	101.265556
91	ภาคตะวันออก	จังหวัดชลบุรี	ทล.344	62+600	เขาสก	หนองใหญ่	13°02'47"N	101°25'50"E	13.046389	101.430556
92	ภาคตะวันออก	จังหวัดตราด	ทล.3	399+800	บางพระ	เมืองตราด	12°15'21"N	102°30'51"E	12.255833	102.514167
93	ภาคตะวันออก	จังหวัดปราจีนบุรี	ทล.33	213+000	บ้านนา	กบินทร์บุรี	13°57'39"N	101°52'35"E	13.960833	101.876389
94	ภาคตะวันออก	จังหวัดปราจีนบุรี	ทล.359	27+000	วังท่าช้าง	กบินทร์บุรี	13°46'25"N	101°56'37"E	13.773611	101.943611
95	ภาคตะวันออก	จังหวัดสระแก้ว	ทล.33	213+000	บ้านแก้ง	เมืองสระแก้ว	13°54'13.9"N	101°58'30.5"E	13.903866	101.975126

หมายเหตุ : ตำแหน่ง รายละเอียด และจุดการติดตั้ง อาจมีการเปลี่ยนแปลงได้ตามความเหมาะสม ขึ้นอยู่กับดุลพินิจของผู้ควบคุมงานและสภาพหน้างาน โดยได้รับความเห็นชอบจากกรมการท้องที่

 (นายอึก ประเสนมูล) (นายมนต์ชัย ภูสีเขียว) (นางสาวกมลรัตน์ ไทยกล้า) (นายปริญญา กองสมบัติ) (นางสาวศศิธรณ์ นกแสง)