

เอกสารแนบท้ายขอบเขตการดำเนินงาน (TOR)
 รายละเอียดตำแหน่งจุดติดตั้งป้ายจราจรแบบแขวนสูง (Overhead Traffic Sign) จำนวน 150 แห่ง
 ตามโครงการจัดทำป้ายเข้าสู่แหล่งท่องเที่ยวในพื้นที่เขตอำนาจหน้าที่ทั่วประเทศ
 ประจำปีงบประมาณ พ.ศ. 2569

ลำดับ	ภูมิภาค	ตำแหน่งจุดติดตั้ง					รายชื่ออำเภอที่เกี่ยวข้อง	DMS, Degree Minute Second		DD, Decimal Degree	
		จังหวัด	สายทาง	กิโลเมตร	ตำบล	อำเภอ		Latitude	Longitude	Latitude	Longitude
1	กลาง	กำแพงเพชร	ท1242	24+400	โพธิ์ทอง	ปางศิลาทอง	ปางศิลาทอง	16°06'02.8"N	99°29'44.3"E	16.10078	99.495625
2	กลาง	กำแพงเพชร	ทล.1117	35+350	คลองน้ำไหล	คลองลาน	คลองลาน	16°12'11.8"N	99°19'57.2"E	16.203276	99.332542
3	กลาง	กำแพงเพชร	ทล.1	470+400	ลานดอกไม้ตก	โกสัมพีนคร	โกสัมพีนคร	16°34'22.5"N	99°26'32.9"E	16.572920	99.442459
4	กลาง	ชัยนาท	ทล.340	138+040	แพรงศรีราชา	สรรคบุรี	สรรคบุรี	15°00'55.3"N	100°05'10.9"E	15.015353	100.086349
5	กลาง	ชัยนาท	ทล.3213	3+830	หนองขุ่น	วัดสิงห์	วัดสิงห์	15°15'34.9"N	100°00'16.1"E	15.259687	100.004478
6	กลาง	ชัยนาท	ทล.1	291+950	คู้งสำเภา	มโนรมย์	มโนรมย์	15°16'56.7"N	100°05'46.3"E	15.282411	100.096199
7	กลาง	นครนายก	ทล.305	34+850	บึงศาล	องครักษ์	องครักษ์	14°05'12.6"N	100°55'23.5"E	14.086833	100.923195
8	กลาง	นครสวรรค์	ทล.11	8+000	สร้อยทอง	ตาคลี	ตาคลี	15°05'43.0"N	100°23'11.5"E	15.095277	100.386539
9	กลาง	นครสวรรค์	ทล.225	48+500	หนองกระเจา	ชุมแสง	ชุมแสง	15°52'52.9"N	100°24'17.3"E	15.881363	100.404808
10	กลาง	นครสวรรค์	ทล.3005	9+140	บางมะฝ่อ	โกรกพระ	โกรกพระ	15°36'04.5"N	100°05'03.7"E	15.601255	100.084373
11	กลาง	พิษณุโลก	ทล.1295	33+600	เนินมะปราง	เนินมะปราง	เนินมะปราง	16°35'13.5"N	100°37'40.3"E	16.587079	100.627850
12	กลาง	พิษณุโลก	ทล.2013	22+700	หนองกะท้าว	นครไทย	นครไทย	17°03'23.0"N	100°48'36.2"E	17.056385	100.810052
13	กลาง	เพชรบูรณ์	ทล.21	69+000	คลองกระจิง	ศรีเทพ	ศรีเทพ	15°24'13.9"N	101°05'32.4"E	15.403874	101.092331
14	กลาง	เพชรบูรณ์	ทล.12	325+000	เข็กน้อย	เขาค้อ	เขาค้อ	16°47'46.7"N	100°58'58.7"E	16.796294	100.982965
15	กลาง	เพชรบูรณ์	ทล.12	349+900	น้ำขุ่น	หล่มสัก	หล่มสัก	16°46'03.1"N	101°09'47.6"E	16.767540	101.163234
16	กลาง	สมุทรสงคราม	ทล.325	33+730	บางพรหม	บางคนที	อัมพวา	13°26'53.4"N	99°57'56.5"E	13.448154	99.965698
17	กลาง	สมุทรสงคราม	ทล.325	29+440	จอมปลวก	บางคนที	บางคนที	13°28'54.1"N	99°58'12.3"E	13.481706	99.970070
18	กลาง	สระบุรี	ทล.2224	000+135	มิตรภาพ	ม่วงเหล็ก	ม่วงเหล็ก	14°38'14.8"N	101°11'37.1"E	14.637444	101.193645
19	กลาง	สระบุรี	ทล.3188	9+200	บ้านป่า	แก่งคอย	แก่งคอย	14°35'25.3"N	101°01'27.8"E	14.59035	101.024396
20	กลาง	สระบุรี	ทล.33	76+100	โคกตูม	หนองแค	หนองแค	14°25'07.7"N	100°46'32.4"E	14.418793	100.775678


 (นายอจิก ประเสนมุล)


 (นายมนต์ชัย ภูสีเขียว)


 (นายปริญญา กองสมบัติ)


 (นางสาวกนกวรรณ จิตต์ประเสริฐ)


 (นายวรายศ บุญชะยา)


ลำดับ	ภูมิภาค	ตำแหน่งจุดติดตั้ง						รายชื่ออำเภอที่เกี่ยวข้อง	DMS, Degree Minute Second		DD, Decimal Degree	
		จังหวัด	สายทาง	กิโลเมตร	ตำบล	อำเภอ	Latitude		Longitude	Latitude	Longitude	
21	กลาง	สุโขทัย	ทล.101	11+875	นาทุ่ง	สวรรคโลก	สวรรคโลก	17°18'31.0"N	99°44'20.2"E	17.308618	99.738943	
22	กลาง	สุโขทัย	ทล.102	38+000	ป่าจั่ว	ศรีสัชนาลัย	ศรีสัชนาลัย	17°31'54.2"N	99°47'11.2"E	17.531726	99.786456	
23	กลาง	สุโขทัย	ทล.106	15+300	บ้านใหม่ไชยเมงค	ทุ่งเสลี่ยม	ทุ่งเสลี่ยม	17°18'59.7"N	99°41'27.4"E	17.316589	99.690938	
24	กลาง	สุโขทัย	ทล.101	73+000	บ้านบ่อม	คีรีมาศ	คีรีมาศ	16°57'05.1"N	99°47'13.0"E	16.951417	99.786944	
25	กลาง	สุพรรณบุรี	ทล.340	103+000	สามชุก	สามชุก	สามชุก	14°44'31.5"N	100°06'04.3"E	14.742093	100.101205	
26	กลาง	สุพรรณบุรี	ทล.321	50+500	ทุ่งคอก	สองพี่น้อง	สองพี่น้อง	14°11'51.2"N	99°55'45.7"E	14.197559	99.929370	
27	กลาง	สุพรรณบุรี	ทล.340	111+500	นางบวช	เดิมบางนางบวช	เดิมบางนางบวช	14°48'08.3"N	100°06'42.9"E	14.802297	100.111920	
28	กลาง	สุพรรณบุรี	ทล.324	51+000	จรเข้สามพัน	อุทอง	อุทอง	14°18'38.7"N	99°51'41.5"E	14.310747	99.861526	
29	ตะวันตก	กาญจนบุรี	ทล.323	167+850	ไทรโยค	ไทรโยค	ทองผาภูมิ	14°32'33.6"N	98°47'33.8"E	14.542662	98.792732	
30	ตะวันตก	กาญจนบุรี	ทล.323	96+110	ลุ่มสุ่ม	ไทรโยค	ไทรโยค	14°06'08.5"N	99°13'35.4"E	14.102348	99.226501	
31	ตะวันตก	กาญจนบุรี	ทล.3199	68+790	ท่ากระดาน	ศรีสวัสดิ์	ศรีสวัสดิ์	14°25'44.9"N	99°07'49.7"E	14.429124	99.130463	
32	ตะวันตก	กาญจนบุรี	ทล.323	37+000	วังศาลา	ท่าม่วง	ท่าม่วง	13°58'06.5"N	99°42'41.9"E	13.968472	99.711632	
33	ตะวันตก	กาญจนบุรี	ทล.324	14+545	ทุ่งสมอ	พนมทวน	พนมทวน	14°04'21.2"N	99°38'60.0"E	14.072554	99.649994	
34	ตะวันตก	กาญจนบุรี	ทล.3549	3+000	หนองสูง	สังขละบุรี	สังขละบุรี	15°09'39.7"N	98°27'10.2"E	15.161023	98.452843	
35	ตะวันตก	ตาก	ทล.12	10+000	แม่ปะ	แม่สอด	แม่สอด	16°43'48.5"N	98°36'06.7"E	16.730129	98.601868	
36	ตะวันตก	ตาก	ทล.1090	31+705	ช่องแคบ	พบพระ	พบพระ	16°32'04.0"N	98°42'09.0"E	16.534451	98.702507	
37	ตะวันตก	ตาก	ทล.1	540+900	สมอโค่น	บ้านตาก	บ้านตาก	17°00'52.2"N	99°06'13.4"E	17.014502	99.103714	
38	ตะวันตก	ประจวบคีรีขันธ์	ทล.37	24+400	หินเหล็กไฟ	หัวหิน	หัวหิน	12°36'53.8"N	99°51'36.4"E	12.614938	99.860113	
39	ตะวันตก	ประจวบคีรีขันธ์	ทล.4	248+490	หนองตาแต่ม	ปราณบุรี	สามร้อยยอด	12°20'10.4"N	99°52'52.1"E	12.336219	99.881149	
40	ตะวันตก	ประจวบคีรีขันธ์	ทล.4	266+385	สามกระทาย	กุยบุรี	กุยบุรี	12°10'47.7"N	99°50'51.3"E	12.179903	99.847587	
41	ตะวันตก	เพชรบุรี	ทล.3499	24+125	แก่งกระจาน	แก่งกระจาน	แก่งกระจาน	12°54'32.2"N	99°39'19.4"E	12.908932	99.655384	
42	ตะวันตก	เพชรบุรี	ทล.4	189+300	ชะอำ	ชะอำ	ชะอำ	12°48'17.7"N	99°57'24.0"E	12.804904	99.956665	
43	ตะวันตก	เพชรบุรี	ทล.4	136+160	สระพัง	เขาย้อย	เขาย้อย	13°14'45.3"N	99°49'30.3"E	13.245911	99.825073	


(นายอภิสิทธิ์ ประสมกุล)


(นายมนตรีชัย กุศลิจิยาว)


(นายปริญญา กงสมบัติ)


(นางสาวกนกวรรณ จิตต์ประเสริฐ)


(นายกรยศ บุญทะยง)

ลำดับ	ภูมิภาค	ตำแหน่งจุดติดตั้ง					รายชื่ออำเภอที่เกี่ยวข้อง	DMS, Degree Minute Second		DD, Decimal Degree	
		จังหวัด	สายทาง	กิโลเมตร	ตำบล	อำเภอ		Latitude	Longitude	Latitude	Longitude
44	ตะวันตก	ราชบุรี	ทล.325	13+410	แพงพวย	ดำเนินสะดวก	ดำเนินสะดวก	13°36'59.2"N	99°56'54.7"E	13.616448	99.948517
45	ตะวันตก	ราชบุรี	ทล.3208	37+200	ท่าเคย	สวนผึ้ง	สวนผึ้ง	13°32'55.3"N	99°28'42.8"E	13.548705	99.478546
46	ตะวันตก	ราชบุรี	ทล.3090	2+790	บ้านเลือก	โพธาราม	โพธาราม	13°42'12.0"N	99°52'33.2"E	13.703336	99.875885
47	ตะวันตก	ราชบุรี	ทล.323	2+459	หนองอ้อ	บ้านโป่ง	บ้านโป่ง	13°47'36.5"N	99°55'56.8"E	13.793464	99.932449
48	ตะวันออก	จันทบุรี	ทล.3	321+050	เขาหัว	ท่าใหม่	ท่าใหม่	12°39'32.5"N	102°03'47.9"E	12.659018	102.063304
49	ตะวันออก	จันทบุรี	ทล.3149	5+750	ปากน้ำแหลมสิงห์	แหลมสิงห์	แหลมสิงห์	12°28'25.7"N	102°08'09.9"E	12.473799	102.136071
50	ตะวันออก	จันทบุรี	ทล.3	290+425	นายายอาม	นายายอาม	นายายอาม	12°46'19.8"N	101°50'33.1"E	12.772173	101.842524
51	ตะวันออก	ฉะเชิงเทรา	ทล.331	119+650	หนองแหน	พนมสารคาม	พนมสารคาม	13°38'44.9"N	101°20'43.2"E	13.645812	101.345330
52	ตะวันออก	ฉะเชิงเทรา	ทล.304	87+510	เสม็ดเหนือ	บางคล้า	บางคล้า	13°40'14.3"N	101°12'12.8"E	13.670640	101.203561
53	ตะวันออก	ชลบุรี	ทล.3	110+075	บางพระ	ศรีราชา	ศรีราชา	13°13'56.8"N	100°56'10.0"E	13.232457	100.936101
54	ตะวันออก	ชลบุรี	ทล.3	184+660	พุดตาลวง	สัตหีบ	สัตหีบ	12°41'07.3"N	100°58'16.2"E	12.685369	100.971155
55	ตะวันออก	ชลบุรี	ทล.344	41+200	หนองเสือช้าง	หนองใหญ่	หนองใหญ่	13°09'52.6"N	101°16'59.1"E	13.164619	101.283085
56	ตะวันออก	ชลบุรี	ทล.344	30+770	หนองไผ่แก้ว	บ้านบึง	บ้านบึง	13°13'59.8"N	101°13'25.5"E	13.233289	101.223740
57	ตะวันออก	ชลบุรี	ทล.331	105+690	สระสี่เหลี่ยม	พนัสนิคม	พนัสนิคม	13°33'01.5"N	101°15'51.4"E	13.550414	101.264275
58	ตะวันออก	ชลบุรี	ทล.331	36+375	เขาไม้แก้ว	บางละมุง	บางละมุง	12°59'48.6"N	101°03'46.2"E	12.996842	101.062826
59	ตะวันออก	ปราจีนบุรี	ทล.304	148+850	ลาดคะเคียน	กบินทร์บุรี	กบินทร์บุรี	13°54'14.6"N	101°38'25.8"E	13.904041	101.640494
60	ตะวันออก	ปราจีนบุรี	ทล.304	182+600	นาดี	นาดี	นาดี	14°06'27.1"N	101°50'31.5"E	14.107528	101.842083
61	ตะวันออก	ปราจีนบุรี	ทล.33	167+150	ประจันตคาม	ประจันตคาม	ประจันตคาม	14°05'21.4"N	101°29'28.0"E	14.089289	101.491106
62	ตะวันออก	ระยอง	ทล.3	283+850	กองดิน	แกลง	แกลง	12°47'16.1"N	101°47'05.6"E	101.784897	101.787801
63	ตะวันออกเฉียงเหนือ	กาฬสินธุ์	ทล.214	27 + 070	เจ้าท่า	กมลาไสย	กมลาไสย	16°13'36.7"N	103°36'44.2"E	16.226873	103.612282
64	ตะวันออกเฉียงเหนือ	กาฬสินธุ์	ทล.2291	22+265	กุดปลาข้าว	เขาวง	เขาวง	16°43'12.8"N	104°05'12.4"E	16.720209	104.086777
65	ตะวันออกเฉียงเหนือ	กาฬสินธุ์	ทล.227	24+830	นิคม	สหัสขันธ์	สหัสขันธ์	16°39'18.9"N	103°31'18.2"E	16.655259	103.521720
66	ตะวันออกเฉียงเหนือ	ขอนแก่น	ทล.2038	11+700	สงเปือย	ภูเวียง	ภูเวียง	16°35'33.9"N	102°24'15.9"E	16.592741	102.404413


(นายอริก ประเสนมุล)


(นายมนต์ชัย กุลีเชียว)


(นายปริญญณ์ กองสมบัติ)


(นางสาวกนกวรรณ จิตต์ประเสริฐ)


(นายวรายศ บุญจาย)

ลำดับ	ภูมิภาค	ตำแหน่งจุดติดตั้ง					รายชื่ออำเภอที่เกี่ยวข้อง	DMS, Degree Minute Second		DD, Decimal Degree	
		จังหวัด	สายทาง	กิโลเมตร	ตำบล	อำเภอ		Latitude	Longitude	Latitude	Longitude
67	ตะวันออกเฉียงเหนือ	ขอนแก่น	ทล.2109	22+000	เขื่อนอุบลรัตน์	อุบลรัตน์	อุบลรัตน์	16°45'31.7"N	102°38'13.7"E	16.758810	102.637129
68	ตะวันออกเฉียงเหนือ	ขอนแก่น	ทล.12	353+000	บ้านฝาง	บ้านฝาง	บ้านฝาง	16°26'55.4"N	102°39'48.7"E	16.448716	102.663529
69	ตะวันออกเฉียงเหนือ	ขอนแก่น	ทล.12	491+900	นาเพียง	ชุมแพ	ชุมแพ	16°31'07.5"N	102°17'13.8"E	16.518755	102.287170
70	ตะวันออกเฉียงเหนือ	ขอนแก่น	ทล.228	10+600	นาจาน	สีชมพู	สีชมพู	16°38'00.8"N	102°07'22.4"E	16.633542	102.122890
71	ตะวันออกเฉียงเหนือ	ขอนแก่น	ทล.2	380+300	คำม่วง	เขาสวนกวาง	เขาสวนกวาง	16°48'32.2"N	102°50'02.5"E	16.808931	102.834023
72	ตะวันออกเฉียงเหนือ	ชัยภูมิ	ทล.2354	1+050	วะตะแบก	เทพสถิต	เทพสถิต	15°23'38.2"N	101°26'31.0"E	15.393949	101.441940
73	ตะวันออกเฉียงเหนือ	ชัยภูมิ	ทล.12	456+000	ดงบัง	คอนสาร	คอนสาร	16°35'30.3"N	101°58'05.8"E	16.591759	101.968283
74	ตะวันออกเฉียงเหนือ	ชัยภูมิ	ทล.225	174+880	เจาทอง	ภักดีชุมพล	ภักดีชุมพล	15°51'09.7"N	101°25'04.3"E	15.852704	101.417870
75	ตะวันออกเฉียงเหนือ	นครราชสีมา	ทล.206	2+500	กระเบื้องใหญ่	พิมาย	พิมาย	15°14'35.0"N	102°25'57.5"E	15.243044	102.432648
76	ตะวันออกเฉียงเหนือ	นครราชสีมา	ทล.304	252+010	อุดมทรัพย์	วังน้ำเขียว	วังน้ำเขียว	14°33'47.2"N	101°58'39.5"E	14.563121	101.977626
77	ตะวันออกเฉียงเหนือ	นครราชสีมา	ทล.224	82+880	เลิงสา	เลิงสา	เลิงสา	14°25'11.1"N	102°23'46.1"E	14.419752	102.396135
78	ตะวันออกเฉียงเหนือ	นครราชสีมา	ทล.2	94+400	ลาดบัวขาว	สีคิ้ว	สีคิ้ว	14°50'43.8"N	101°37'44.5"E	14.845496	101.629018
79	ตะวันออกเฉียงเหนือ	นครราชสีมา	ทล.2422	1+900	ปากช่อง	ปากช่อง	ปากช่อง	14°40'26.0"N	101°23'51.5"E	14.673894	101.397629
80	ตะวันออกเฉียงเหนือ	นครราชสีมา	ทล.24	28+030	ตะคุ	ปักธงชัย	ปักธงชัย	14°47'10.0"N	101°56'31.8"E	14.786115	101.942158
81	ตะวันออกเฉียงเหนือ	นครราชสีมา	ทล.201	62+800	บ้านแปรง	ด่านขุนทด	ด่านขุนทด	15°23'05.2"N	101°50'14.9"E	15.384771	101.837476
82	ตะวันออกเฉียงเหนือ	บุรีรัมย์	ทล.2217	6+500	ตาเป๊ก	เฉลิมพระเกียรติ	เฉลิมพระเกียรติ	14°33'45.1"N	102°54'43.7"E	14.562538	102.912142
83	ตะวันออกเฉียงเหนือ	บุรีรัมย์	ทล.226	108+015	แสงพัน	ลำปลายมาศ	ลำปลายมาศ	14°58'35.7"N	102°58'52.8"E	14.976577	102.981335
84	ตะวันออกเฉียงเหนือ	บุรีรัมย์	ทล.2208	4+800	จันตุม	พลับพลาชัย	พลับพลาชัย	14°39'04.9"N	103°06'05.5"E	14.651360	103.101530
85	ตะวันออกเฉียงเหนือ	บุรีรัมย์	ทล.2074	16+020	พรสำราญ	คูเมือง	คูเมือง	15°07'20.0"N	103°02'51.5"E	15.122229	103.047646
86	ตะวันออกเฉียงเหนือ	บุรีรัมย์	ทล.226	135+000	สองชั้น	กระสัง	กระสัง	14°53'25.8"N	103°11'23.9"E	14.890504	103.189984
87	ตะวันออกเฉียงเหนือ	บุรีรัมย์	ทล.2073	15+000	ขำนิ	ขำนิ	ขำนิ	14°45'40.0"N	102°48'42.5"E	14.761115	102.811814
88	ตะวันออกเฉียงเหนือ	มหาสารคาม	ทล.2381	29+600	พระธาตุ	นาคูน	นาคูน	15°42'09.1"N	103°16'10.1"E	15.702529	103.269470
89	ตะวันออกเฉียงเหนือ	มหาสารคาม	ทล.208	27+488	หนองบอน	โกสุมพิสัย	โกสุมพิสัย	16°15'15.2"N	103°01'48.9"E	16.254208	103.030251


(นายอ็อก ประเสนมูล)


(นายมนต์ชัย ภูสีเขียว)


(นายปริญญา กองสมบัติ)


(นางสาวกนกวรรณ จิตต์ประเสริฐ)


(นายวรงค์ บุญชะฉาย)

ลำดับ	ภูมิภาค	ตำแหน่งจุดติดตั้ง					รายชื่ออำเภอที่เกี่ยวข้อง	DMS, Degree Minute Second		DD, Decimal Degree	
		จังหวัด	สายทาง	กิโลเมตร	ตำบล	อำเภอ		Latitude	Longitude	Latitude	Longitude
90	ตะวันออกเฉียงเหนือ	ร้อยเอ็ด	ทล.2136	106+160	ผาน้ำน้อย	หนองพอก	หนองพอก	16°19'15.7"N	104°16'36.2"E	16.321024	104.276718
91	ตะวันออกเฉียงเหนือ	ร้อยเอ็ด	ทล.202	208+985	ดอกไม้	สุวรรณภูมิ	สุวรรณภูมิ	15°39'17.9"N	103°46'39.0"E	15.654958	103.777504
92	ตะวันออกเฉียงเหนือ	ร้อยเอ็ด	ทล.23	116+250	นิเวศน์	ธวัชบุรี	ธวัชบุรี	13°54'14.5"N	101°38'26.5"E	13.904034	101.640695
93	ตะวันออกเฉียงเหนือ	เลย	ทล.201	378+700	จอมศรี	เชียงคาน	เชียงคาน	17°45'15.0"N	101°42'09.8"E	17.754151	101.702709
94	ตะวันออกเฉียงเหนือ	เลย	ทล.21	364+800	หนองบัว	ภูเรือ	ภูเรือ	17°27'24.1"N	101°22'31.8"E	17.456694	101.375500
95	ตะวันออกเฉียงเหนือ	เลย	ทล.21	349+000	โคกงาม	ด่านซ้าย	ด่านซ้าย	17°22'23.7"N	101°16'04.5"E	17.373247	101.267903
96	ตะวันออกเฉียงเหนือ	สกลนคร	ทล.2339	22+200	นาตาล	เต่างอย	เต่างอย	16°59'37.6"N	104°09'51.8"E	16.993774	104.164391
97	ตะวันออกเฉียงเหนือ	อุดรธานี	ทล.2023	1+000	พันดอน	กุมภวาปี	กุมภวาปี	17°07'51.2"N	102°57'16.8"E	17.130895	102.954678
98	ตะวันออกเฉียงเหนือ	อุดรธานี	ทล.22	19+000	โพนงาม	หนองหาน	หนองหาน	17°21'32.8"N	102°57'24.2"E	17.359107,	102.956716
99	ตะวันออกเฉียงเหนือ	อุบลราชธานี	ทล.217	60+000	ฝางคำ	สิรินธร	สิรินธร	15°10'03.2"N	105°20'49.9"E	15.167564	105.347198
100	ตะวันออกเฉียงเหนือ	อุบลราชธานี	ทล.2178	17+380	บอน	สำโรง	สำโรง	15°03'38.0"N	104°47'29.8"E	15.060558	104.791605
101	ตะวันออกเฉียงเหนือ	อุบลราชธานี	ทล.217	36+800	โพธิ์ไทร	พิบูลมังสาหาร	พิบูลมังสาหาร	15°13'48.7"N	105°11'23.8"E	15.230180	105.189942
102	ตะวันออกเฉียงเหนือ	อุบลราชธานี	ทล.24	399+290	สระสมิง	วารินชำราบ	วารินชำราบ	15°02'44.3"N	104°56'12.2"E	15.045638	104.936728
103	ใต้	กระบี่	ทล.4	928+400	เขาใหญ่	อ่าวลึก	อ่าวลึก	8°25'54.4"N	98°44'23.6"E	8.431782	98.739884
104	ใต้	ชุมพร	ทล.4002	1+500	แหลมทราย	หลังสวน	หลังสวน	9°57'08.3"N	99°06'19.7"E	9.952309	99.105466
105	ใต้	ชุมพร	ทล.41	42+377	ทุ่งตะไคร	ทุ่งตะโก	ทุ่งตะโก	10°09'25.2"N	99°05'48.4"E	10.157009	99.096768
106	ใต้	ชุมพร	ทล.41	40+080	นาโพธิ์	สวี	สวี	10°10'42.1"N	99°05'46.9"E	10.178368	99.096367
107	ใต้	ตรัง	ทล.403	141+100	บางเป้า	กันตัง	กันตัง	7°25'15.9"N	99°32'20.6"E	7.421092	99.539049
108	ใต้	ตรัง	ทล.4046	52+321	กะลาเส	สิเกา	สิเกา	7°43'58.8"N	99°19'31.4"E	7.733003	99.325391
109	ใต้	นครศรีธรรมราช	ทล.401	243+650	เสาเกา	สิชล	สิชล	8°51'55.6"N	99°53'59.3"E	8.865448	99.899804
110	ใต้	นครศรีธรรมราช	ทล.401	213+100	ควนทอง	ขนอม	ขนอม	9°06'14.3"N	99°48'03.2"E	9.103976	99.800889
111	ใต้	นครศรีธรรมราช	ทล.408	32+500	สวนหลวง	เฉลิมพระเกียรติ	เฉลิมพระเกียรติ	8°07'07.7"N	100°05'21.7"E	8.118800	100.089368
112	ใต้	นครศรีธรรมราช	ทล.4013	22+200	คลองกระบือ	ปากพนัง	ปากพนัง	8°20'00.8"N	100°08'16.0"E	8.333543	100.137781


(นายอึก ประเสนมุล)


(นายมนต์ชัย ภูสีเชีย)


(นายปริญญา กองสมบัติ)


(นางสาวกนกวรรณ จิตต์ประเสริฐ)


(นายวรายศ บุญชะยา)

ลำดับ	ภูมิภาค	ตำแหน่งจุดติดตั้ง					รายชื่ออำเภอที่เกี่ยวข้อง	DMS, Degree Minute Second		DD, Decimal Degree	
		จังหวัด	สายทาง	กิโลเมตร	ตำบล	อำเภอ		Latitude	Longitude	Latitude	Longitude
113	ใต้	นครศรีธรรมราช	ทล.4019	12+600	ปริก	ทุ่งใหญ่	ทุ่งใหญ่	8°18'10.0"N	99°28'39.7"E	8.302766	99.477697
114	ใต้	นครศรีธรรมราช	ทล.4015	5+600	ท่าดี	ลานสกา	ลานสกา	8°24'39.4"N	99°50'38.8"E	8.410952	99.844116
115	ใต้	ปัตตานี	ทล.42	114+125	บางปู	ยะหริ่ง	ยะหริ่ง	6°52'04.0"N	101°20'12.7"E	6.867781	101.336862
116	ใต้	ปัตตานี	ทล.42	81+350	มะกรูด	โคกโพธิ์	โคกโพธิ์	6°44'19.5"N	101°07'28.2"E	6.738759	101.124508
117	ใต้	พังงา	ทล.4	827+700	ท้ายเหมือง	ท้ายเหมือง	ท้ายเหมือง	8°24'34.1"N	98°15'34.9"E	8.409475	98.259681
118	ใต้	พังงา	ทล.4	764+100	โคกเคียน	ตะกั่วป่า	ตะกั่วป่า	8°52'07.0"N	98°22'04.8"E	8.868597	98.368006
119	ใต้	ภูเก็ต	ทล.402	12+150	ไม้ขาว	ถลาง	ถลาง	8°10'04.8"N	98°18'05.6"E	8.167993	98.301544
120	ใต้	ระนอง	ทล.4	686+500	กำพวน	สุขสำราญ	สุขสำราญ	9°22'40.1"N	98°25'15.9"E	9.377798	98.421081
121	ใต้	สงขลา	ทล.4287	28+500	ควนลัง	หาดใหญ่	หาดใหญ่	6°59'26.5"N	100°24'33.6"E	6.990699	100.409345
122	ใต้	สงขลา	ทล.4	1276+450	พังงา	สะเดา	สะเดา	6°49'02.4"N	100°27'28.7"E	6.817330	100.457970
123	ใต้	สงขลา	ทล.43	2+350	นาหม่อม	นาหม่อม	นาหม่อม	6°58'08.8"N	100°29'59.0"E	6.969099	100.499728
124	ใต้	สุราษฎร์ธานี	ทล.41	129+075	ป่าเว	ไชยา	ไชยา	9°24'36.1"N	99°09'46.3"E	9.410035	99.162869
125	ใต้	สุราษฎร์ธานี	ทล.401	74+520	พังกาญจน์	พนม	พนม	8°51'23.8"N	98°48'40.0"E	8.856606	98.811106
126	เหนือ	เชียงราย	ทล.118	54+270	แม่เจดีย์ใหม่	เวียงป่าเป้า	เวียงป่าเป้า	19°04'23.6"N	99°23'25.7"E	19.073229	99.390465
127	เหนือ	เชียงใหม่	ทล.107	63+600	แม่นะ	เชียงดาว	เชียงดาว	19°18'09.9"N	98°57'24.0"E	19.302752	98.956657
128	เหนือ	เชียงใหม่	ทล.121	31+300	ดอนแก้ว	แม่ริม	แม่ริม	18°52'00.1"N	98°58'15.8"E	18.866705	98.971062
129	เหนือ	เชียงใหม่	ทล.12	86+170	บ้านแปะ	จอมทอง	จอมทอง	18°12'41.6"N	98°36'56.3"E	18.211561	98.615646
130	เหนือ	เชียงใหม่	ทล.1317	4+120	ตันเปา	สันกำแพง	สันกำแพง	18°44'59.7"N	99°03'52.1"E	18.749929	99.064484
131	เหนือ	เชียงใหม่	ทล.107	34+555	ชี้เหล็ก	แม่แตง	แม่แตง	19°04'25.9"N	98°56'17.8"E	19.073856	98.938271
132	เหนือ	เชียงใหม่	ทล.108	21+590	ยุหว่า	สันป่าตอง	สันป่าตอง	18°38'05.0"N	98°53'54.7"E	18.634710	98.898521
133	เหนือ	น่าน	ทล.1256	46+425	บ่อเกลือใต้	บ่อเกลือ	บ่อเกลือ	19°09'07.2"N	101°09'21.3"E	19.151987	101.155929
134	เหนือ	น่าน	ทล.101	418+400	เจดีย์ชัย	ปัว	ปัว	19°10'13.7"N	100°49'57.9"E	19.170461	100.832758
135	เหนือ	น่าน	ทล.101	349+380	น้ำบัว	เวียงสา	เวียงสา	18°37'59.3"N	100°44'24.2"E	18.633139	100.740043


(นายอรรถ ประเสนมุล)


(นายมนต์ชัย กุสิเชียว)


(นายปริชญ์ กองสมบัติ)


(นางสาวกนกวรรณ จิตต์ประเสริฐ)


(นายวรยศ บุญชะฉาย)

ลำดับ	ภูมิภาค	ตำแหน่งจุดติดตั้ง					รายชื่ออำเภอที่เกี่ยวข้อง	DMS, Degree Minute Second		DD, Decimal Degree	
		จังหวัด	สายทาง	กิโลเมตร	ตำบล	อำเภอ		Latitude	Longitude	Latitude	Longitude
136	เหนือ	น่าน	ทล.1168	0+900	ฝายแก้ว	ภูเพียง	ภูเพียง	18°45'57.2"N	100°47'05.4"E	18.765898	100.784825
137	เหนือ	พะเยา	ทล.1091	28+425	นาปริง	ปง	ปง	19°10'13.7"N	100°16'47.6"E	19.170484	100.279893
138	เหนือ	พะเยา	ทล.1021	61+650	น้ำแวน	เชียงคำ	เชียงคำ	19°28'14.4"N	100°13'24.9"E	19.470660	100.223588
139	เหนือ	พะเยา	ทล.1021	5+800	ดอกคำใต้	ดอกคำใต้	ดอกคำใต้	19°09'25.7"N	99°57'41.5"E	19.157150	99.961525
140	เหนือ	พะเยา	ทล.1202	13+400	ดงเจน	ภูกามยาว	ภูกามยาว	19°15'54.5"N	99°58'15.9"E	19.265148	99.971090
141	เหนือ	แพร่	ทล.1023	38+500	บ้านปิน	ลอง	ลอง	18°05'44.6"N	199°51'09.1"E	18.095734	99.852515
142	เหนือ	แพร่	ทล.101	277+400	ร่องกวาง	ร่องกวาง	ร่องกวาง	18°19'35.1"N	100°18'35.4"E	18.326428	100.309823
143	เหนือ	แม่ฮ่องสอน	ทล.1095	94+000	เวียงใต้	ปาย	ปาย	19°20'47.3"N	98°25'58.3"E	19.346479	98.432848
144	เหนือ	ลำปาง	ทล.1348	6+150	แม่เมาะ	แม่เมาะ	แม่เมาะ	18°15'52.8"N	99°38'01.6"E	18.264664	99.633780
145	เหนือ	ลำปาง	ทล.1335	51+100	วิเชตนคร	แจ้ห่ม	แจ้ห่ม	18°42'22.7"N	99°33'18.4"E	18.706306	99.555111
146	เหนือ	ลำปาง	ทล.1	694+000	ศาลา	เกาะคา	เกาะคา	18°13'16.5"N	99°25'31.9"E	18.221256	99.425522
147	เหนือ	ลำปาง	ทล.11	474+890	ห้างฉัตร	ห้างฉัตร	ห้างฉัตร	18°18'58.6"N	99°22'09.9"E	18.316290	99.369423
148	เหนือ	ลำพูน	ทล.106	139+250	ลี้	ลี้	ลี้	17°45'54.1"N	98°57'52.6"E	17.765022	98.964600
149	เหนือ	ลำพูน	ทล.11	513+995	ทาสบเส้า	แม่ทา	แม่ทา	18°28'57.9"N	99°07'44.5"E	18.482744	99.129028
150	เหนือ	อุตรดิตถ์	ทล.102	21+250	ชัยจุมพล	ลับแล	ลับแล	17°34'05.1"N	99°56'06.4"E	17.568091	99.935102

หมายเหตุ : 1. ตำแหน่ง รายละเอียด และจุดการติดตั้งป้าย อาจมีการเปลี่ยนแปลงได้ตามความเหมาะสม ขึ้นอยู่กับดุลยพินิจของคณะกรรมการตรวจรับพัสดุฯ ผู้ควบคุมงาน และสภาพหน้างาน รวมถึงคำแนะนำตำแหน่งจุดติดตั้งจากสำนักงาน
 ทางหลวง แขวงทางหลวง หรือหมวดทางหลวงในแต่ละพื้นที่ โดยต้องได้รับความเห็นชอบจากคณะกรรมการตรวจรับพัสดุฯ
 2. ตำแหน่งที่จะติดตั้งป้าย 1 ด้าน หรือ 2 ด้าน ให้เป็นไปตามดุลยพินิจของคณะกรรมการตรวจรับพัสดุฯ


 (นายอธิก ประเสนมูล)


 (นายมนต์ชัย กุสึเขียว)


 (นายปริญญา กองสมบัติ)


 (นางสาวกนกวรรณ จิตต์ประเสริฐ)


 (นายวรายศ บุญชะฉาย)

เอกสารแนบท้ายขอบเขตการดำเนินงาน (TOR)
 รายละเอียดตำแหน่งจุดติดตั้งป้ายบอกระยะทาง (ป้ายเสาคู่) จำนวน 200 แห่ง
 ตามโครงการจัดทำป้ายเข้าสู่แหล่งท่องเที่ยวในพื้นที่เขตอำเภอท่าเรือทั่วประเทศ
 ประจำปีงบประมาณ พ.ศ. 2569

ลำดับ	ภูมิภาค	จังหวัด	สายทาง	ตำบล	อำเภอ	DMS, Degree Minufe Second		DD, Decimal Degree	
						Latitude	Longitude	Latitude	Longitude
1	กลาง	สระบุรี	ทล.1003	ทับทิม	แก่งคอย	14°35'43.0"N	101°03'57.3"E	14.59527	101.06591
2	กลาง	สระบุรี	ทล.2	แก่งคอย	แก่งคอย	14°34'33.6"N	100°59'35.9"E	14.576	100.9933
3	กลาง	สระบุรี	ทล.1003	ท่ามะปราง	แก่งคอย	14°29'52.7"N	101°08'13.7"E	14.49797	101.13713
4	กลาง	สุโขทัย	ทล.125	เมืองเก่า	เมืองสุโขทัย	17°03'24.4"N	99°42'10.8"E	17.05677	99.703
5	กลาง	สุโขทัย	ทล.1113	เมืองเก่า	เมืองสุโขทัย	17°04'10.0"N	99°42'24.6"E	17.06944	99.70683
6	กลาง	สุโขทัย	ทล.125	เมืองเก่า	เมืองสุโขทัย	17°03'25.5"N	99°42'29.9"E	17.05708	99.7083
7	กลาง	สุโขทัย	ทล.125	เมืองเก่า	เมืองสุโขทัย	17°02'25.8"N	99°38'55.7"E	17.0405	99.6488
8	กลาง	สุโขทัย	ทล.12	เมืองเก่า	เมืองสุโขทัย	17°02'11.8"N	99°38'30.2"E	17.03661	99.64172
9	กลาง	สุโขทัย	ทล.12	บ้านกล้วย	เมืองสุโขทัย	17°00'32.3"N	99°48'28.2"E	17.00897	99.80783
10	กลาง	สุโขทัย	ทล.101	ธานี	เมืองสุโขทัย	17°01'24.2"N	99°49'18.4"E	17.02338	99.82177
11	กลาง	พิษณุโลก	ทล.12	ในเมือง	เมืองพิษณุโลก	16°49'20.5"N	100°15'39.8"E	16.82235	100.26106
12	กลาง	พิษณุโลก	ทล.12	บ้านคลอง	เมืองพิษณุโลก	16°49'55.9"N	100°14'50.6"E	16.83218	100.247400
13	กลาง	พิษณุโลก	ทล.11	วัดโบสถ์	วัดโบสถ์	16°59'45.5"N	100°19'35.3"E	16.99597	100.32647
14	กลาง	พิษณุโลก	ทล.1296	คันไช้	วัดโบสถ์	17°14'07.7"N	100°20'05.0"E	17.23548	100.33473
15	กลาง	พิษณุโลก	ทล.1296	คันไช้	วัดโบสถ์	17°14'16.7"N	100°20'13.0"E	17.23796	100.33693
16	กลาง	พิษณุโลก	ทล.1296	คันไช้	วัดโบสถ์	17°11'28.1"N	100°24'14.8"E	17.19113	100.40411
17	กลาง	อุทัยธานี	ทล.333	น้ำซึม	เมืองอุทัยธานี	15°22'00.5"N	100°00'18.0"E	15.3668	100.00499
18	กลาง	อุทัยธานี	ทล.333	อุทัยใหม่	เมืองอุทัยธานี	15°23'11.3"N	100°01'10.9"E	15.38647	100.01969


 (นายอธิก ประเสนมุล)



 (นายมนต์ชัย ภูสีเขียว)


 (นายปริญญ์ กองสมบัติ)


 (นางสาวกนกวรรณ จิตต์ประเสริฐ)


 (นายวรายศ บุญชะงาย)


ลำดับ	ภูมิภาค	จังหวัด	สายทาง	ตำบล	อำเภอ	DMS, Degree Minufe Second		DD, Decimal Degree	
						Latitude	Longitude	Latitude	Longitude
19	กลาง	อุทัยธานี	ทล.3220	อุทัยใหม่	เมืองอุทัยธานี	15°23'41.5"N	100°01'06.1"E	15.39487	100.01835
20	กลาง	อุทัยธานี	ทล.3220	อุทัยใหม่	เมืองอุทัยธานี	15°24'00.4"N	100°01'15.0"E	15.40011	100.02084
21	กลาง	อุทัยธานี	ทล.333	หาดทอง	เมืองอุทัยธานี	15°25'29.2"N	100°07'33.2"E	15.42477	100.12588
22	กลาง	อุทัยธานี	ทล.3282	ทุ่งนางาม	ลานสัก	15°25'57.2"N	99°36'08.0"E	15.43256	99.60221
23	กลาง	อุทัยธานี	ทล.333	หนองสรวง	หนองฉาง	15°22'46.3"N	99°49'16.2"E	15.37953	99.82116
24	กลาง	อุทัยธานี	ทล.3438	ระบำ	ลานสัก	15°35'46.9"N	99°25'03.9"E	15.59635	99.41774
25	กลาง	อุทัยธานี	ทล.3011	บ้านไร่	บ้านไร่	15°04'17.2"N	99°28'57.1"E	15.07145	99.48252
26	กลาง	อุทัยธานี	ทล.3011	บ้านไร่	บ้านไร่	15°05'02.9"N	99°31'12.1"E	15.08414	99.52003
27	กลาง	อุทัยธานี	ทล.3011	บ้านไร่	บ้านไร่	15°04'10.2"N	99°28'39.7"E	15.0695	99.47768
28	กลาง	อุทัยธานี	ทล.347	บ้านป้อม	พระนครศรีอยุธยา	14°20'20.1"N	100°31'40.5"E	14.33891	100.52791
29	กลาง	อุทัยธานี	ทล.347	พุทเลา	บางปะหัน	14°24'08.7"N	100°31'48.7"E	14.40241	100.53019
30	กลาง	อุทัยธานี	ทล.309	วัดคูม	พระนครศรีอยุธยา	14°23'03.2"N	100°32'16.7"E	14.38422	100.53797
31	กลาง	อุทัยธานี	ทล.32	บางนางร้า	บางปะหัน	14°28'30.4"N	100°31'59.4"E	14.47511	100.53316
32	กลาง	อุทัยธานี	ทล.32	บ้านเกาะ	พระนครศรีอยุธยา	14°23'31.6"N	100°35'54.1"E	14.39211	100.59836
33	กลาง	อุทัยธานี	ทล.309	คานหาม	อุทัย	14°19'39.3"N	100°37'33.1"E	14.32758	100.62586
34	กลาง	สุพรรณบุรี	ทล.333	อู่ทอง	อู่ทอง	14°23'12.1"N	99°53'41.9"E	14.38669	99.89497
35	กลาง	สุพรรณบุรี	ทล.333	อู่ทอง	อู่ทอง	14°22'37.9"N	99°53'38.0"E	14.37719	99.89388
36	กลาง	สุพรรณบุรี	ทล.321	หนองไธ้	อู่ทอง	14°23'21.5"N	99°55'12.0"E	14.3893	99.9200
37	กลาง	สุพรรณบุรี	ทล.321	ดอนโพธิ์ทอง	เมืองสุพรรณบุรี	14°27'57.6"N	100°02'54.4"E	14.466	100.04844
38	กลาง	สุพรรณบุรี	ทล.333	วังคั้น	ด่านช้าง	14°57'46.1"N	99°38'26.9"E	14.9628	99.6408
39	กลาง	สุพรรณบุรี	ทล.333	วังคั้น	ด่านช้าง	14°57'25.9"N	99°38'36.3"E	14.95719	99.64341
40	กลาง	สุพรรณบุรี	ทล.3502	หนองมะค่าโมง	ด่านช้าง	14°50'24.7"N	99°41'42.6"E	14.84019	99.69516


(นายอริก ประเสนมูล)


(นายมนต์ชัย ภูสีเขียว)



(นายปริญญา กองสมบัติ)


(นางสาวกนกวรรณ จิตต์ประเสริฐ)


(นายวรายศ บุญชะจ่าย)


ลำดับ	ภูมิภาค	จังหวัด	สายทาง	ตำบล	อำเภอ	DMS, Degree Minufe Second		DD, Decimal Degree	
						Latitude	Longitude	Latitude	Longitude
41	กลาง	สุพรรณบุรี	ทล.333	ด่านช้าง	ด่านช้าง	14°49'48.6"N	99°41'28.6"E	14.83016	99.69127
42	กลาง	สุพรรณบุรี	ทล.340	ศรีประจันต์	ศรีประจันต์	14°37'08.9"N	100°08'54.6"E	14.61913	100.1485
43	กลาง	สุพรรณบุรี	ทล.357	ดอนโพธิ์ทอง	เมืองสุพรรณบุรี	14°29'28.4"N	100°02'42.0"E	14.49122	100.045
44	กลาง	สุพรรณบุรี	ทล.357	บ้านโพธิ์	เมืองสุพรรณบุรี	14°30'23.4"N	100°03'01.3"E	14.5065	100.05036
45	กลาง	สุพรรณบุรี	ทล.333	พลับพลาไชย	อู่ทอง	14°30'56.5"N	99°54'52.7"E	14.51569	99.91463
46	กลาง	สุพรรณบุรี	ทล.333	หนองไธสง	อู่ทอง	14°25'11.2"N	99°53'37.8"E	14.41977	99.89383
47	กลาง	สุพรรณบุรี	ทล.3472	อู่ทอง	อู่ทอง	14°22'49.9"N	99°53'31.5"E	14.38052	99.89208
48	กลาง	สุพรรณบุรี	ทล.3531	ไร่ใหญ่	เมืองสุพรรณบุรี	14°28'18.9"N	100°06'04.4"E	14.47191	100.10122
49	กลาง	สุพรรณบุรี	ทล.322	ดอนก่ายาน	เมืองสุพรรณบุรี	14°29'14.7"N	100°04'00.4"E	14.48741	100.06677
50	ตะวันตก	ประจวบคีรีขันธ์	ทล.4	แสงอรุณ	ทับสะแก	11°33'15.2"N	99°38'04.6"E	11.55421	99.63462
51	ตะวันตก	ประจวบคีรีขันธ์	ทล.4	เกาะหลัก	เมืองประจวบ	11°48'41.3"N	99°46'43.0"E	11.81146	99.77861
52	ตะวันตก	ประจวบคีรีขันธ์	ทล.4	อ่าวน้อย	เมืองประจวบ	11°53'24.3"N	99°47'24.0"E	11.89009	99.79001
53	ตะวันตก	ประจวบคีรีขันธ์	ทล.4373	คลองวาฬ	เมืองประจวบ	11°46'28.3"N	99°41'28.2"E	11.77453	99.69117
54	ตะวันตก	ประจวบคีรีขันธ์	ทล.4	หนองตาแต้ม	ปราณบุรี	12°22'48.8"N	99°53'32.6"E	12.38022	99.89238
55	ตะวันตก	ตาก	ทล.1357	สามเงา	สามเงา	17°14'22.9"N	98°59'16.3"E	17.23969	98.98786
56	ตะวันตก	ตาก	ทล.1	วังหมัน	สามเงา	17°12'17.8"N	99°07'26.4"E	17.20495	99.12401
57	ตะวันตก	ตาก	ทล.1357	สามเงา	สามเงา	17°13'43.5"N	99°02'53.6"E	17.22874	99.04822
58	ตะวันตก	ตาก	ทล.1	วังหมัน	สามเงา	17°12'03.5"N	99°07'32.2"E	17.20096	99.12562
59	ตะวันตก	ตาก	ทล.130	ท่าสายลวด	แม่สอด	16°44'16.1"N	98°29'23.1"E	16.7378	98.48974
60	ตะวันตก	ตาก	ทล.130	ท่าสายลวด	แม่สอด	16°45'44.1"N	98°29'24.5"E	16.76224	98.49013
61	ตะวันตก	ราชบุรี	ทล.3644	เจ็ดเสมียน	โพธาราม	13°38'30.6"N	99°49'12.4"E	13.64183	99.82011
62	ตะวันตก	ราชบุรี	ทล.3644	เจ็ดเสมียน	โพธาราม	13°37'42.0"N	99°49'04.6"E	13.62833	99.81794


(นายอนิธิ ประเสนมุล)


(นายมนต์ชัย ภูสีเขียว)


(นายปริญญา กองสมบัติ)


(นางสาวกนกวรรณ จิตต์ประเสริฐ)


(นายวรายศ บุญชะงาย)

ลำดับ	ภูมิภาค	จังหวัด	สายทาง	ตำบล	อำเภอ	DMS, Degree Minufe Second		DD, Decimal Degree	
						Latitude	Longitude	Latitude	Longitude
63	ตะวันตก	ราชบุรี	ทล.4	ดอนทราย	โพธาราม	13°37'46.7"N	99°50'51.1"E	13.62963	99.84752
64	ตะวันตก	ราชบุรี	ทล.3206	ป่าหวาย	สวนผึ้ง	13°34'09.8"N	99°27'43.3"E	13.56938	99.46202
65	ตะวันตก	ราชบุรี	ทล.3208	สวนผึ้ง	สวนผึ้ง	13°30'27.7"N	99°15'42.7"E	13.50769	99.26186
66	ตะวันตก	เพชรบุรี	ทล.3499	ท่ายาง	ท่ายาง	12°56'15.5"N	99°54'05.0"E	12.93763	99.90138
67	ตะวันตก	เพชรบุรี	ทล.4	ท่ายาง	ท่ายาง	12°54'43.4"N	99°54'29.3"E	12.91205	99.90813
68	ตะวันตก	เพชรบุรี	ทล.3499	วังไคร้	ท่ายาง	12°56'07.5"N	99°48'48.2"E	12.93541	99.81338
69	ตะวันตก	เพชรบุรี	ทล.4002	เขากระปุก	ท่ายาง	12°43'29.8"N	99°44'32.0"E	12.72494	99.742220
70	ตะวันตก	เพชรบุรี	ทล.1027	ท่าไม้รวก	ท่ายาง	12°52'44.0"N	99°51'37.3"E	12.87888	99.86036
71	ตะวันตก	กาญจนบุรี	ทล.323	หนองลู	สังขละบุรี	15°10'37.1"N	98°27'55.4"E	15.17697	98.465380
72	ตะวันตก	กาญจนบุรี	ทล.323	หนองลู	สังขละบุรี	15°14'30.0"N	98°25'38.3"E	15.24166	98.427300
73	ตะวันตก	กาญจนบุรี	ทล.323	หนองลู	สังขละบุรี	15°16'24.8"N	98°25'14.0"E	15.27355	98.420550
74	ตะวันตก	กาญจนบุรี	ทล.323	ปริงเผล	สังขละบุรี	14°59'08.4"N	98°37'47.5"E	14.98566	98.629860
75	ตะวันตก	กาญจนบุรี	ทล.323	ปริงเผล	สังขละบุรี	15°07'14.5"N	98°30'47.5"E	15.12069	98.513190
76	ตะวันตก	กาญจนบุรี	ทล.323	หนองลู	สังขละบุรี	15°10'41.4"N	98°27'37.0"E	15.17816	98.460270
77	ตะวันตก	กาญจนบุรี	ทล.323	หินดาด	ทองผาภูมิ	14°36'00.4"N	98°44'30.0"E	14.60011	98.741660
78	ตะวันตก	กาญจนบุรี	ทล.323	ไทรโยค	ไทรโยค	14°24'17.2"N	98°54'45.1"E	14.40477	98.912520
79	ตะวันออก	สระแก้ว	ทล.3067	ปากห้วย	อรัญประเทศ	13°40'48.9"N	102°30'00.9"E	13.68024	102.50026
80	ตะวันออก	สระแก้ว	ทล.3067	ปากห้วย	อรัญประเทศ	13°40'51.3"N	102°30'11.1"E	13.68091	102.50308
81	ตะวันออก	สระแก้ว	ทล.3462	หนองตะเคียนบอน	วัฒนานคร	13°51'20.8"N	102°18'04.3"E	13.85578	102.30118
82	ตะวันออก	สระแก้ว	ทล.3462	หนองตะเคียนบอน	วัฒนานคร	13°52'26.8"N	102°16'59.9"E	13.8741	102.2833
83	ตะวันออก	สระแก้ว	ทล.3462	หนองตะเคียนบอน	วัฒนานคร	13°52'50.8"N	102°15'44.9"E	13.88078	102.26247
84	ตะวันออก	สระแก้ว	ทล.3462	หนองตะเคียนบอน	วัฒนานคร	13°54'10.6"N	102°15'17.8"E	13.90293	102.25495


(นายอรรถ ประเสนมูล)



(นายมนต์ชัย ภูสีเขียว)


(นายปริญญา กองสมบัติ)


(นางสาวกนกวรรณ จิตต์ประเสริฐ)


(นายวรายศ บุญชะงาย)

ลำดับ	ภูมิภาค	จังหวัด	สายทาง	ตำบล	อำเภอ	DMS, Degree Minufe Second		DD, Decimal Degree	
						Latitude	Longitude	Latitude	Longitude
85	ตะวันออก	สระแก้ว	ทล.3462	ท่าแยก	เมืองสระแก้ว	13°57'31.4"N	102°14'37.1"E	13.95871	102.24364
86	ตะวันออก	ตราด	ทล.3156	ท่าโสม	เขาสมิง	12°20'13.7"N	102°22'16.3"E	12.33715	102.37118
87	ตะวันออก	ตราด	ทล.3156	ท่าโสม	เขาสมิง	12°19'00.1"N	102°21'23.9"E	12.3167	102.35664
88	ตะวันออก	ตราด	ทล.3156	ท่าโสม	เขาสมิง	12°17'23.6"N	102°19'18.3"E	12.28989	102.32174
89	ตะวันออก	ตราด	ทล.3156	บางปิด	แหลมงอบ	12°14'04.9"N	102°18'00.3"E	12.23469	102.30008
90	ตะวันออก	ตราด	ทล.3148	แหลมงอบ	แหลมงอบ	12°10'43.8"N	102°24'09.7"E	12.17882	102.40269
91	ตะวันออก	ตราด	ทล.3156	แหลมงอบ	แหลมงอบ	12°10'46.3"N	102°23'53.2"E	12.17954	102.39811
92	ตะวันออก	ตราด	ทล.3156	แหลมงอบ	แหลมงอบ	12°10'54.9"N	102°23'28.3"E	12.18191	102.39118
93	ตะวันออก	ตราด	ทล.3148	แหลมงอบ	แหลมงอบ	12°10'46.0"N	102°26'19.7"E	12.17943	102.43881
94	ตะวันออกเฉียงเหนือ	เลย	ทล.201	ผานกเค้า	ภูกระดึง	16°49'46.8"N	101°59'09.4"E	16.850274	101.9322157
95	ตะวันออกเฉียงเหนือ	เลย	ทล.2481	ผานกเค้า	ภูกระดึง	16°51'37.4"N	101°55'09.5"E	16.8604	101.91931
96	ตะวันออกเฉียงเหนือ	ขอนแก่น	ทล.201	หนองเขียด	ชุมแพ	16°38'27.9"N	101°59'07.6"E	16.64108	101.98544
97	ตะวันออกเฉียงเหนือ	ขอนแก่น	ทล.201	นาหนองทุ่ม	ชุมแพ	16°39'32.2"N	101°59'12.9"E	16.65894	101.98691
98	ตะวันออกเฉียงเหนือ	ขอนแก่น	ทล.201	นาหนองทุ่ม	ชุมแพ	16°41'32.3"N	101°59'28.0"E	16.6923	101.99111
99	ตะวันออกเฉียงเหนือ	ขอนแก่น	ทล.201	นาหนองทุ่ม	ชุมแพ	16°43'15.6"N	101°59'48.0"E	16.721	101.99666
100	ตะวันออกเฉียงเหนือ	ขอนแก่น	ทล.2038	สงเปือย	ภูเวียง	16°39'53.0"N	102°21'47.6"E	16.66472	102.36322
101	ตะวันออกเฉียงเหนือ	ขอนแก่น	ทล.2038	สงเปือย	ภูเวียง	16°40'40.7"N	102°21'16.0"E	16.67796	102.35444
102	ตะวันออกเฉียงเหนือ	ขอนแก่น	ทล.2038	เมืองเก่าพัฒนา	เวียงเก่า	16°40'19.1"N	102°19'05.7"E	16.67197	102.31825
103	ตะวันออกเฉียงเหนือ	ขอนแก่น	ทล.2038	ในเมือง	เวียงเก่า	16°40'48.7"N	102°16'48.9"E	16.68019	102.28025
104	ตะวันออกเฉียงเหนือ	ขอนแก่น	ทล.2038	ในเมือง	เวียงเก่า	16°40'52.8"N	102°15'11.6"E	16.68133	102.25322
105	ตะวันออกเฉียงเหนือ	ขอนแก่น	ทล.2109	ม่วงหวาน	น้ำพอง	16°40'29.7"N	102°47'11.5"E	16.67491	102.78652
106	ตะวันออกเฉียงเหนือ	ขอนแก่น	ทล.2109	ม่วงหวาน	น้ำพอง	16°40'42.1"N	102°44'24.5"E	16.67836	102.74013


(นายอรรถ ปรังเสนมูล)

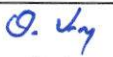

(นายมนต์ชัย ภูสีเขียว)



(นายปริญญา กองสมบัติ)


(นางสาวกวรรณ จิตต์ประเสริฐ)


(นายวรายศ บุญชะฉาย)

ลำดับ	ภูมิภาค	จังหวัด	สายทาง	ตำบล	อำเภอ	DMS, Degree Minufe Second		DD, Decimal Degree	
						Latitude	Longitude	Latitude	Longitude
107	ตะวันออกเฉียงเหนือ	ขอนแก่น	ทล.2109	โคกสูง	อุบลรัตน์	16°40'47.2"N	102°43'14.7"E	16.67977	102.72075
108	ตะวันออกเฉียงเหนือ	นครราชสีมา	ทล.2	พญาเย็น	ปากช่อง	14°37'57.5"N	101°12'56.1"E	14.63263	101.21558
109	ตะวันออกเฉียงเหนือ	นครราชสีมา	ทล.2090	หมูสี	ปากช่อง	14°32'12.0"N	101°22'03.6"E	14.53666	101.36766
110	ตะวันออกเฉียงเหนือ	นครราชสีมา	ทล.2	พญาเย็น	ปากช่อง	14°35'21.4"N	101°14'02.6"E	14.58927	101.23405
111	ตะวันออกเฉียงเหนือ	นครราชสีมา	ทล.2	พญาเย็น	ปากช่อง	14°35'21.4"N	101°14'02.6"E	14.53475	101.38113
112	ตะวันออกเฉียงเหนือ	นครราชสีมา	ทล.2090	หมูสี	ปากช่อง	14°30'45.5"N	101°22'58.4"E	14.51263	101.38288
113	ตะวันออกเฉียงเหนือ	นครราชสีมา	ทล.2090	โป่งตาลอง	ปากช่อง	14°29'00.7"N	101°36'03.4"E	14.48352	101.60094
114	ตะวันออกเฉียงเหนือ	นครราชสีมา	ทล.304	วังน้ำเขียว	วังน้ำเขียว	14°22'18.3"N	101°51'22.8"E	14.37175	101.85633
115	ตะวันออกเฉียงเหนือ	อุดรธานี	ทล.2318	ทุ่งฝน	ทุ่งฝน	17°27'30.3"N	103°16'38.8"E	17.45841	103.27744
116	ตะวันออกเฉียงเหนือ	อุดรธานี	ทล.22	บ้านเชียง	หนองหาน	17°22'07.1"N	103°14'23.5"E	17.36863	103.23986
117	ตะวันออกเฉียงเหนือ	อุดรธานี	ทล.22	บ้านเชียง	หนองหาน	17°23'21.7"N	103°14'22.6"E	17.38936	103.23961
118	ตะวันออกเฉียงเหนือ	อุดรธานี	ทล.22	บ้านเชียง	หนองหาน	17°24'16.1"N	103°14'34.2"E	17.40447	103.24283
119	ตะวันออกเฉียงเหนือ	อุดรธานี	ทล.22	บ้านยา	หนองหาน	17°21'57.9"N	103°14'29.5"E	17.36608	103.24152
120	ตะวันออกเฉียงเหนือ	หนองคาย	ทล.212	ในเมือง	เมืองหนองคาย	17°53'49.3"N	102°46'16.9"E	17.89702	102.77136
121	ตะวันออกเฉียงเหนือ	หนองคาย	ทล.211	ค่ายบกหวาน	เมืองหนองคาย	17°46'03.3"N	102°44'13.1"E	17.76758	102.73697
122	ตะวันออกเฉียงเหนือ	หนองคาย	ทล.211	ค่ายบกหวาน	เมืองหนองคาย	17°45'53.8"N	102°43'16.8"E	17.76494	102.72133
123	ตะวันออกเฉียงเหนือ	หนองคาย	ทล.211	ปะโค	เมืองหนองคาย	17°45'41.9"N	102°42'05.6"E	17.76163	102.70155
124	ตะวันออกเฉียงเหนือ	หนองคาย	ทล.212	ในเมือง	เมืองหนองคาย	17°52'39.4"N	102°44'41.8"E	17.87761	102.74494
125	ตะวันออกเฉียงเหนือ	หนองคาย	ทล.2	มีชัย	เมืองหนองคาย	17°51'43.5"N	102°43'33.0"E	17.86208	102.72583
126	ตะวันออกเฉียงเหนือ	อุบลราชธานี	ทล.2173	โขงเจียม	โขงเจียม	15°18'59.5"N	105°29'29.9"E	15.31652	105.49163
127	ตะวันออกเฉียงเหนือ	อุบลราชธานี	ทล.2173	โขงเจียม	โขงเจียม	15°19'26.0"N	105°29'18.3"E	15.32388	105.48841
128	ตะวันออกเฉียงเหนือ	อุบลราชธานี	ทล.2112	ห้วยไผ่	โขงเจียม	15°23'35.5"N	105°27'33.0"E	15.39319	105.45916


(นายอจิก ประเสนมุล)

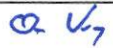

(นายมนต์ชัย ภูสีเขียว)



(นายปริญญา ก่องสมบัติ)


(นางสาวกนกวรรณ จิตต์ประเสริฐ)


(นายวรยศ บุญชะจาย)

ลำดับ	ภูมิภาค	จังหวัด	สายทาง	ตำบล	อำเภอ	DMS, Degree Minufe Second		DD, Decimal Degree	
						Latitude	Longitude	Latitude	Longitude
129	ตะวันออกเฉียงเหนือ	อุบลราชธานี	ทล.2222	โขงเจียม	โขงเจียม	15°19'02.3"N	105°28'49.4"E	15.3173	105.48038
130	ตะวันออกเฉียงเหนือ	อุบลราชธานี	ทล.2173	โขงเจียม	โขงเจียม	15°19'36.9"N	105°29'01.9"E	15.32691	105.48386
131	ตะวันออกเฉียงเหนือ	อุบลราชธานี	ทล.2134	โขงเจียม	โขงเจียม	15°19'44.3"N	105°28'51.0"E	15.32897	105.48083
132	ตะวันออกเฉียงเหนือ	นครพนม	ทล.240	หนองญาติ	เมืองนครพนม	17°22'32.5"N	104°47'13.8"E	17.37569	104.78716
133	ตะวันออกเฉียงเหนือ	นครพนม	ทล.2123	นาหนาด	ธาตุพนม	16°55'30.1"N	104°38'20.8"E	16.92502	104.63911
134	ตะวันออกเฉียงเหนือ	นครพนม	ทล.223	ฝั่งแดง	ธาตุพนม	16°55'39.3"N	104°40'46.4"E	16.92758	104.67955
135	ตะวันออกเฉียงเหนือ	นครพนม	ทล.212	ธาตุพนม	ธาตุพนม	16°56'06.3"N	104°42'33.2"E	16.93508	104.70922
136	ตะวันออกเฉียงเหนือ	มุกดาหาร	ทล.2034	นาสีนวน	เมืองมุกดาหาร	16°28'35.6"N	104°46'33.5"E	16.47655	104.77597
137	ตะวันออกเฉียงเหนือ	มุกดาหาร	ทล.2034	ศรีบุญเรือง	เมืองมุกดาหาร	16°30'29.4"N	104°44'32.2"E	16.50816	104.74227
138	ตะวันออกเฉียงเหนือ	มุกดาหาร	ทล.238	ศรีบุญเรือง	เมืองมุกดาหาร	16°30'39.9"N	104°44'12.7"E	16.51108	104.73686
139	ตะวันออกเฉียงเหนือ	มุกดาหาร	ทล.2034	นาสีนวน	เมืองมุกดาหาร	16°26'47.0"N	104°48'44.2"E	16.44638	104.81227
140	ตะวันออกเฉียงเหนือ	มุกดาหาร	ทล.2034	นาสีนวน	เมืองมุกดาหาร	16°28'02.0"N	104°47'36.4"E	16.46722	104.79344
141	ใต้	พังงา	ทล.4	ตากแดด	เมืองพังงา	8°25'25.8"N	98°30'16.7"E	8.42382	98.50464
142	ใต้	พังงา	ทล.4	ถ้ำน้ำผุด	เมืองพังงา	8°25'51.9"N	98°30'37.1"E	8.43109	98.51031
143	ใต้	พังงา	ทล.4144	ตากแดด	เมืองพังงา	8°24'46.3"N	98°30'02.9"E	8.41285	98.50081
144	ใต้	พังงา	ทล.4144	ตากแดด	เมืองพังงา	8°24'19.0"N	98°30'11.9"E	8.40527	98.50331
145	ใต้	สงขลา	ทล.407	บ่อยาง	เมืองสงขลา	7°10'46.2"N	100°36'52.1"E	7.1795	100.61446
146	ใต้	สงขลา	ทล.414	พะวง	เมืองสงขลา	7°07'20.7"N	100°33'32.3"E	7.12241	100.55897
147	ใต้	สงขลา	ทล.4	บ้านพรุ	หาดใหญ่	6°56'05.9"N	100°28'09.9"E	6.93497	100.46942
148	ใต้	สงขลา	ทล.4	สะเดา	สะเดา	6°38'59.4"N	100°25'41.8"E	6.64984	100.42829
149	ใต้	สงขลา	ทล.43	คอหงส์	หาดใหญ่	6°58'20.0"N	100°29'22.1"E	6.97222	100.48946
150	ใต้	สงขลา	ทล.4	พังงา	สะเดา	6°48'42.1"N	100°27'22.4"E	6.81169	100.45622


(นายอจิก ประเสนมุล)


(นายมนต์ชัย ภูสีเชียว)



(นายปริญญา กองสมบัติ)


(นางสาวกนกวรรณ จิตต์ประเสริฐ)


(นายวรายศ บุญชะงาย)


ลำดับ	ภูมิภาค	จังหวัด	สายทาง	ตำบล	อำเภอ	DMS, Degree Minufe Second		DD, Decimal Degree	
						Latitude	Longitude	Latitude	Longitude
151	ใต้	สงขลา	ทล.4	คองหงส์	หาดใหญ่	6°58'44.3"N	100°28'00.2"E	6.97896	100.46673
152	ใต้	สงขลา	ทล.4243	สำนักแต้ว	สะเตา	6°35'12.3"N	100°32'58.7"E	6.58675	100.54963
153	ใต้	กระบี่	ทล.4037	เหนือคลอง	เหนือคลอง	8°04'35.6"N	98°59'58.0"E	8.07656	98.99944
154	ใต้	กระบี่	ทล.4	เขาคราม	เมืองกระบี่	8°14'35.8"N	98°48'30.8"E	8.24327	98.80856
155	ใต้	กระบี่	ทล.4038	พุดินนา	คลองท่อม	8°01'59.6"N	99°13'49.1"E	8.03321	99.23031
156	ใต้	กระบี่	ทล.4	เพขลา	คลองท่อม	7°59'54.5"N	99°07'37.5"E	7.99847	99.12707
157	ใต้	กระบี่	ทล.4038	คลองท่อมใต้	คลองท่อม	7°56'25.8"N	99°08'52.2"E	7.9405	99.14784
158	ใต้	ระนอง	ทล.4	หงาว	เมืองระนอง	9°52'34.1"N	98°37'38.2"E	9.87614	98.62728
159	ใต้	ระนอง	ทล.4	ราชกรูด	เมืองระนอง	9°46'01.5"N	98°35'37.1"E	9.76708	98.59364
160	ใต้	ระนอง	ทล.4	หงาว	เมืองระนอง	9°50'59.1"N	98°37'04.1"E	9.84974	98.61781
161	ใต้	ระนอง	ทล.4	บางใหญ่	กระบี่	10°13'40.9"N	98°44'08.0"E	10.22802	98.73555
162	ใต้	ระนอง	ทล.1037	ม่วงกลาง	กะเปอร์	9°35'48.8"N	98°30'34.9"E	9.59689	98.50969
163	ใต้	ระนอง	ทล.4	ม่วงกลาง	กะเปอร์	9°35'49.4"N	98°32'34.0"E	9.59705	98.54278
164	ใต้	ระนอง	ทล.4	กะเปอร์	กะเปอร์	9°34'57.1"N	98°35'09.3"E	9.58253	98.58592
165	ใต้	ภูเก็ต	ทล.402	ไม้ขาว	กลาง	8°07'25.2"N	98°20'11.3"E	8.12367	98.33648
166	ใต้	ภูเก็ต	ทล.4031	เทพกษัตรี	กลาง	8°03'23.0"N	98°18'51.7"E	8.05638	98.31435
167	ใต้	ภูเก็ต	ทล.402	เทพกษัตรี	กลาง	8°03'22.0"N	98°20'22.5"E	8.05612	98.33957
168	ใต้	ภูเก็ต	ทล.402	เทพกษัตรี	กลาง	8°02'50.0"N	98°20'11.0"E	8.04721	98.33638
169	ใต้	ภูเก็ต	ทล.4031	สาคุ	กลาง	8°04'39.9"N	98°18'02.2"E	8.07775	98.30061
170	ใต้	ภูเก็ต	ทล.4031	สาคุ	กลาง	8°03'49.6"N	98°17'09.1"E	8.06378	98.28585
171	ใต้	สุราษฎร์ธานี	ทล.4169	หน้าเมือง	เกาะสมุย	9°27'35.0"N	99°59'05.5"E	9.45971	99.98487
172	ใต้	สุราษฎร์ธานี	ทล.4169	แม่น้ำ	เกาะสมุย	9°34'39.5"N	99°57'02.7"E	9.57764	99.95074


(นายอ็อก ประเสนมูล)


(นายมนต์ชัย ภูสีเขียว)


(นายปริญญา กองสมบัติ)


(นางสาวกนกวรรณ จิตต์ประเสริฐ)


(นายวรายศ บุญชะจาย)

ลำดับ	ภูมิภาค	จังหวัด	สายทาง	ตำบล	อำเภอ	DMS, Degree Minufe Second		DD, Decimal Degree	
						Latitude	Longitude	Latitude	Longitude
173	ใต้	สุราษฎร์ธานี	ทล.4171	บ่อผุด	เกาะสมุย	9°33'53.0"N	100°03'44.4"E	9.56472	100.06232
174	ใต้	สุราษฎร์ธานี	ทล.4169	ลิปะน้อย	เกาะสมุย	9°30'14.7"N	99°56'48.3"E	9.50408	99.94675
175	ใต้	สุราษฎร์ธานี	ทล.4169	ลิปะน้อย	เกาะสมุย	9°30'22.1"N	99°56'47.8"E	9.50613	99.9466
176	เหนือ	เชียงราย	ทล.1	นางแล	เมืองเชียงราย	20°01'50.6"N	99°52'25.5"E	20.03072	99.87374
177	เหนือ	เชียงราย	ทล.1	ป่าซาง	แม่จัน	20°10'14.8"N	99°51'09.8"E	20.17077	99.85272
178	เหนือ	เชียงราย	ทล.1	นางแล	เมืองเชียงราย	20°02'21.8"N	99°52'32.0"E	20.03938	99.87555
179	เหนือ	เชียงราย	ทล.1	ป่าซาง	แม่จัน	20°10'48.6"N	99°51'13.6"E	20.18016	99.85377
180	เหนือ	เชียงราย	ทล.1	ห้วยไคร้	แม่สาย	20°15'47.3"N	99°51'25.2"E	20.26313	99.857
181	เหนือ	เชียงราย	ทล.1	ท่าสาย	เมืองเชียงราย	19°52'40.2"N	99°49'56.8"E	19.87783	99.83244
182	เหนือ	เชียงราย	ทล.1	ท่าสาย	เมืองเชียงราย	19°52'27.2"N	99°49'42.9"E	19.87422	99.82858
183	เหนือ	เชียงราย	ทล.1155	ดักเต่า	เทิง	19°43'55.9"N	100°17'48.9"E	19.73219	100.29691
184	เหนือ	เชียงราย	ทล.1155	ดักเต่า	เทิง	19°48'21.5"N	100°21'12.8"E	19.80597	100.35355
185	เหนือ	เชียงราย	ทล.1	เวียงพางคำ	แม่สาย	20°25'04.4"N	99°53'03.8"E	20.41788	99.88438
186	เหนือ	เชียงราย	ทล.1126	สันมะค่า	ป่าแดด	19°27'06.6"N	100°00'32.1"E	19.45183	100.00891
187	เหนือ	เชียงราย	ทล.1202	ป่าแดด	ป่าแดด	19°29'58.6"N	99°59'27.4"E	19.49961	99.99094
188	เหนือ	พะเยา	ทล.1126	ล่อ	จุน	19°27'00.7"N	100°06'33.0"E	19.45019	100.10916
189	เหนือ	พะเยา	ทล.1292	หงส์หิน	จุน	19°28'26.6"N	100°05'35.4"E	19.47405	100.09316
190	เหนือ	พะเยา	ทล.1148	ฝายกวาง	เชียงคำ	19°28'02.3"N	100°19'38.7"E	19.4673	100.32741
191	เหนือ	พะเยา	ทล.1186	ฝายกวาง	เชียงคำ	19°27'52.3"N	100°19'25.2"E	19.46452	100.32366
192	เหนือ	พะเยา	ทล.1093	ป่าสัก	ภูซาง	19°37'18.2"N	100°21'54.9"E	19.62172	100.36524
193	เหนือ	เชียงใหม่	ทล.108	บ้านกลาง	สันป่าตอง	18°34'31.8"N	98°52'49.6"E	18.57549	98.88044
194	เหนือ	เชียงใหม่	ทล.108	ช่วงเปา	จอมทอง	18°26'16.8"N	98°41'18.5"E	18.43799	98.68847


(นายมนตรี ประเสนมูล)


(นายมนตรีชัย ภูสีเขียว)


(นายปริญญา กองสมบัติ)


(นางสาวกนกวรรณ จิตต์ประเสริฐ)


(นายวรายศ บุญชะจาย)

ลำดับ	ภูมิภาค	จังหวัด	สายทาง	ตำบล	อำเภอ	DMS, Degree Minufe Second		DD, Decimal Degree	
						Latitude	Longitude	Latitude	Longitude
195	เหนือ	เชียงใหม่	ทล.1009	บ้านหลวง	จอมทอง	18°31'46.1"N	98°36'55.2"E	18.52947	98.61533
196	เหนือ	เชียงใหม่	ทล.1009	บ้านหลวง	จอมทอง	18°32'45.4"N	98°32'45.4"E	18.54594	98.54594
197	เหนือ	เชียงใหม่	ทล.1009	บ้านหลวง	จอมทอง	18°31'58.4"N	98°29'39.7"E	18.53288	98.49436
198	เหนือ	เชียงใหม่	ทล.107	ชี้เหล็ก	แม่แตง	19°04'07.2"N	98°56'20.9"E	19.06866	98.93913
199	เหนือ	เชียงใหม่	ทล.1095	ป่าแป๋	แม่แตง	19°16'38.9"N	98°36'11.3"E	19.27747	98.60313
200	เหนือ	เชียงใหม่	ทล.1095	ป่าแป๋	แม่แตง	19°14'41.5"N	98°39'15.0"E	19.24486	98.65416

หมายเหตุ : ตำแหน่ง รายละเอียด และจุดการติดตั้ง อาจมีการเปลี่ยนแปลงได้ตามความเหมาะสม

ขึ้นอยู่กับดุลยพินิจของคณะกรรมการตรวจรับพัสดุฯ ผู้ควบคุมงาน และสภาพหน้างาน รวมถึงความคิดเห็น และข้อเสนอแนะของหน่วยงานในพื้นที่ โดยต้องได้รับความเห็นชอบจากคณะกรรมการตรวจรับพัสดุฯ


(นายอภิก ประเสนมูล)


(นายมนต์ชัย ภูสีเขียว)


(นายปริญญ์ กองสมบัติ)


(นางสาวกนกวรรณ จิตต์ประเสริฐ)


(นายวรายศ บุญชะฉาย)

เอกสารแนบท้ายขอบเขตการดำเนินงาน (TOR)
 รายละเอียดตำแหน่งจุดติดตั้งป้ายประชาสัมพันธ์แหล่งท่องเที่ยว (ป้ายแสดงข้อมูลแหล่งท่องเที่ยว) จำนวน 100 แห่ง
 ตามโครงการจัดทำป้ายเข้าสู่แหล่งท่องเที่ยวในพื้นที่เขตอำนาจทั่วทั่วประเทศ
 ประจำปีงบประมาณ พ.ศ. 2569

ลำดับ	ภูมิภาค	จังหวัด	ตำบล	อำเภอ	ตำแหน่งพื้นที่	DMS, Degree Minufe Second		DD, Decimal Degree	
						Latitude	Longitude	Latitude	Longitude
1	กลาง	สระบุรี	มวกเหล็ก	มวกเหล็ก	อุทยานแห่งชาติน้ำตกเจ็ดสาวน้อย	14°43'36.4"N	101°11'26.4"E	14.72677	101.19066
2	กลาง	สระบุรี	แก่งคอย	แก่งคอย	วัดแก่งคอย	14°35'24.1"N	101°00'21.0"E	14.59002	101.00583
3	กลาง	สุโขทัย	เมืองเก่า	เมืองสุโขทัย	อุทยานประวัติศาสตร์ศรีสัชนาลัย	17°01'05.0"N	99°42'24.1"E	17.01805	99.70669
4	กลาง	สุโขทัย	เมืองเก่า	เมืองสุโขทัย	หอพระพุทธสิริมารวิชัย	17°01'48.8"N	99°42'11.7"E	17.03022	99.70325
5	กลาง	สุโขทัย	เมืองเก่า	เมืองสุโขทัย	อุทยานประวัติศาสตร์ศรีสัชนาลัย	17°00'53.1"N	99°42'16.1"E	17.01475	99.70447
6	กลาง	พิษณุโลก	ในเมือง	เมืองพิษณุโลก	วัดราชบูรณะ	16°49'18.1"N	100°15'39.8"E	16.82169	100.26105
7	กลาง	พิษณุโลก	บ้านยาง	วัดโบสถ์	อุทยานแห่งชาติแก่งเจ็ดแคว	17°10'33.7"N	100°23'52.2"E	17.17604	100.39782
8	กลาง	พระนครศรีอยุธยา	ลุมพินี	พระนครศรีอยุธยา	วัดเชิงท่า	14°21'44.1"N	100°33'20.3"E	14.36225	100.55563
9	กลาง	พระนครศรีอยุธยา	ไผ่ลิง	พระนครศรีอยุธยา	วัดใหญ่ชัยมงคล	14°20'47.1"N	100°35'32.3"E	14.34641	100.5923
10	กลาง	พระนครศรีอยุธยา	ประตูชัย	พระนครศรีอยุธยา	พิพิธภัณฑสถานแห่งชาติ (เจ้าสามพระยา)	14°21'03.6"N	100°33'45.5"E	14.351	100.56263
11	กลาง	พระนครศรีอยุธยา	ลุมพินี	พระนครศรีอยุธยา	วัดหน้าพระเมรุจิการาม	14°21'44.0"N	100°33'30.2"E	14.36222	100.55838
12	กลาง	อุทัยธานี	อุทัยใหม่	เมืองอุทัยธานี	เขาสะแกกรัง	15°22'48.6"N	100°00'59.3"E	15.38017	100.01646
13	กลาง	อุทัยธานี	ระบำ	ลานสัก	เขตรักษาพันธุ์สัตว์ป่าห้วยขาแข้ง	15°36'28.9"N	99°19'12.1"E	15.60802	99.32002
14	กลาง	อุทัยธานี	บ้านไร่	บ้านไร่	ถ้ำเขาวง	15°01'58.4"N	99°27'18.6"E	15.0329	99.45517
15	กลาง	อุทัยธานี	ทุ่งนางาม	ลานสัก	หุบป่าตาด	15°22'38.7"N	99°37'52.6"E	15.37742	99.63128
16	กลาง	อุทัยธานี	สะแกกรัง	เมืองอุทัยธานี	วัดอุโปสถาราม	15°23'01.0"N	100°01'52.1"E	15.38362	100.03114
17	กลาง	อุทัยธานี	ห้วยแห้ง	บ้านไร่	วัดผาตั้ง	15°06'41.4"N	99°32'07.7"E	15.11149	99.53546
18	กลาง	สุพรรณบุรี	อู่ทอง	อู่ทอง	สวนหินธรรมชาติพุทงนาคน	14°22'24.9"N	99°51'35.6"E	14.37358	99.85988


 (นายอภิก ประเสนมุล)


 (นายมนต์ชัย กุลีเขียว)


 (นายปริญญา กองสมบัติ)


 (นางสาวกนกวรรณ จิตต์ประเสริฐ)


 (นายวิศ บัญชะชัย)

ลำดับ	ภูมิภาค	จังหวัด	ตำบล	อำเภอ	ตำแหน่งพื้นที่	DMS, Degree Minufe Second		DD, Decimal Degree	
						Latitude	Longitude	Latitude	Longitude
19	กลาง	สุพรรณบุรี	พลับพลาไชย	อู่ทอง	ศูนย์เพาะเลี้ยงพันธุ์พืช	14°29'32.8"N	99°53'37.9"E	14.49245	99.89385
20	กลาง	สุพรรณบุรี	รั้วใหญ่	เมืองสุพรรณบุรี	วัดป่าเลไลยก์	14°28'25.7"N	100°05'41.1"E	14.4738	100.09474
21	กลาง	สุพรรณบุรี	ปากน้ำ	เดิมบางนางบวช	บึงฉวาก	14°55'35.0"N	100°02'52.0"E	14.92638	100.04777
22	ตะวันตก	กาญจนบุรี	ท่าขนุน	ทองผาภูมิ	เขื่อนวชิราลงกรณ์	14°46'46.1"N	98°36'13.3"E	14.77947	98.60369
23	ตะวันตก	กาญจนบุรี	ท่าขนุน	ทองผาภูมิ	เขื่อนวชิราลงกรณ์	14°46'56.9"N	98°35'40.7"E	14.78247	98.59463
24	ตะวันตก	กาญจนบุรี	ท่าขนุน	ทองผาภูมิ	เขื่อนวชิราลงกรณ์	14°47'51.0"N	98°35'35.7"E	14.7975	98.59325
25	ตะวันตก	กาญจนบุรี	สิงห์	ไทรโยค	อุทยานประวัติศาสตร์เมืองสิงห์	14°02'27.6"N	99°14'53.9"E	14.041	99.2483
26	ตะวันตก	กาญจนบุรี	สิงห์	ไทรโยค	อุทยานประวัติศาสตร์เมืองสิงห์	14°02'12.5"N	99°14'40.0"E	14.0368	99.24444
27	ตะวันตก	กาญจนบุรี	ปรังเผล	สังขละบุรี	อุทยานแห่งชาติเขาแหลม	15°01'26.6"N	98°35'52.3"E	15.02405	98.59786
28	ตะวันตก	กาญจนบุรี	ไทรโยค	ไทรโยค	อุทยานแห่งชาติไทรโยค	14°26'14.8"N	98°51'06.5"E	14.43744	98.8518
29	ตะวันตก	กาญจนบุรี	ปรังเผล	สังขละบุรี	อุทยานแห่งชาติเขาแหลม	14°58'52.0"N	98°37'53.3"E	14.98111	98.63147
30	ตะวันตก	กาญจนบุรี	ปรังเผล	สังขละบุรี	อุทยานแห่งชาติเขาแหลม	14°58'51.2"N	98°37'52.7"E	14.98088	98.6313
31	ตะวันตก	กาญจนบุรี	หนองลู	สังขละบุรี	สะพานมอญ	15°08'44.0"N	98°27'16.5"E	15.14555	98.45458
32	ตะวันตก	กาญจนบุรี	หนองลู	สังขละบุรี	ด่านเจดีย์สามองค์	15°18'05.5"N	98°23'13.5"E	15.30152	98.38708
33	ตะวันตก	กาญจนบุรี	หนองลู	สังขละบุรี	สะพานมอญ	15°08'32.2"N	98°26'43.0"E	15.14227	98.44527
34	ตะวันตก	ราชบุรี	เจ็ดเสมียน	โพธาราม	ตลาดเจ็ดเสมียน	13°38'11.0"N	99°49'12.4"E	13.63638	99.82011
35	ตะวันตก	ราชบุรี	สวนผึ้ง	สวนผึ้ง	น้ำตกเก้าโจน	13°31'34.7"N	99°14'25.9"E	13.5263	99.24052
36	ตะวันตก	ราชบุรี	สวนผึ้ง	สวนผึ้ง	อุทยานธรรมชาติวิทยา	13°31'16.2"N	99°14'45.6"E	13.52116	99.246
37	ตะวันตก	เพชรบุรี	ชะอำ	ชะอำ	หาดชะอำ	12°47'38.7"N	99°59'02.8"E	12.79408	99.98411
38	ตะวันตก	ประจวบคีรีขันธ์	คลองวาฬ	เมืองประจวบคีรีขันธ์	ด่านสิงขร	11°47'09.9"N	99°38'57.9"E	11.78607	99.64942
39	ตะวันตก	ประจวบคีรีขันธ์	สามร้อยยอด	สามร้อยยอด	ถ้ำพระยานคร	12°12'21.0"N	100°00'36.9"E	12.20582	100.01025


(นายอ็อก ประเสนมุล)


(นายมนต์ชัย ภูสีเขียว)


(นายปริญญ์ กองสมบัติ)


(นางสาวกนกวรรณ จิตต์ประเสริฐ)


(นายวรัต บัญชะฉาย)

ลำดับ	ภูมิภาค	จังหวัด	ตำบล	อำเภอ	ตำแหน่งพื้นที่	DMS, Degree Minufe Second		DD, Decimal Degree	
						Latitude	Longitude	Latitude	Longitude
40	ตะวันออก	สระแก้ว	ท่าแยก	เมืองสระแก้ว	อุทยานแห่งชาติปางสีดา	13°59'35.7"N	102°12'21.5"E	13.99325	102.20597
41	ตะวันออก	สระแก้ว	หนองตะเคียนบอน	วัฒนานคร	อ่างเก็บน้ำท่าเกษบาก	13°58'13.7"N	102°16'00.4"E	13.97046	102.26677
42	ตะวันออก	ตราด	แหลมงอบ	แหลมงอบ	สุดแผ่นดินตะวันออก อำเภอแหลมงอบ	12°10'13.3"N	102°23'32.3"E	12.17036	102.39231
43	ตะวันออก	ตราด	แหลมงอบ	แหลมงอบ	อ่าวตาลคู่ (อนุสรณ์สถานยุทธนาวี เกาะช้าง)	12°10'42.0"N	102°23'22.3"E	12.17834	102.38952
44	ตะวันออกเฉียงเหนือ	ขอนแก่น	นาหนองทุ่ม	ชุมแพ	อุทยานแห่งชาติภูผาม่าน	16°45'21.7"N	101°58'05.2"E	16.75602	101.96811
45	ตะวันออกเฉียงเหนือ	ขอนแก่น	ในเมือง	เวียงเก่า	พิพิธภัณฑสถานโบราณคดีเวียง	16°40'40.5"N	102°15'57.3"E	16.67791	102.26591
46	ตะวันออกเฉียงเหนือ	ขอนแก่น	ในเมือง	เวียงเก่า	อุทยานแห่งชาติภูเวียง	16°40'52.0"N	102°14'14.2"E	16.68111	102.23727
47	ตะวันออกเฉียงเหนือ	ขอนแก่น	เขื่อนอุบลรัตน์	อุบลรัตน์	เขื่อนอุบลรัตน์	16°46'13.4"N	102°37'18.5"E	16.77038	102.6218
48	ตะวันออกเฉียงเหนือ	ขอนแก่น	ชุมแพ	ชุมแพ	เมืองโบราณโนนเมือง	16°30'52.7"N	102°05'48.2"E	16.51463	102.09672
49	ตะวันออกเฉียงเหนือ	นครราชสีมา	หมูสี	ปากช่อง	อุทยานแห่งชาติเขาใหญ่	14°26'38.2"N	101°22'08.2"E	14.4470384	101.3672259
50	ตะวันออกเฉียงเหนือ	อุดรธานี	บ้านเชียง	หนองหาน	มรดกโลกบ้านเชียง	17°24'29.1"N	103°14'19.4"E	17.40808	103.23872
51	ตะวันออกเฉียงเหนือ	อุดรธานี	บ้านเชียง	หนองหาน	มรดกโลกบ้านเชียง	17°24'24.8"N	103°14'11.8"E	17.40688	103.23661
52	ตะวันออกเฉียงเหนือ	อุดรธานี	บ้านเชียง	หนองหาน	มรดกโลกบ้านเชียง	17°24'27.4"N	103°14'15.3"E	17.40761	103.23758
53	ตะวันออกเฉียงเหนือ	หนองคาย	พระธาตุบังพวน	เมืองหนองคาย	วัดพระธาตุบังพวน	17°44'36.2"N	102°40'54.6"E	17.74338	102.68183
54	ตะวันออกเฉียงเหนือ	หนองคาย	ในเมือง	เมืองหนองคาย	วัดพระธาตุกลางน้ำ	17°53'58.1"N	102°46'08.3"E	17.89946	102.76897
55	ตะวันออกเฉียงเหนือ	หนองคาย	มีชัย	เมืองหนองคาย	สะพานมิตรภาพไทยลาว	17°52'01.5"N	102°43'15.9"E	17.86708	102.72108
56	ตะวันออกเฉียงเหนือ	หนองคาย	วัดธาตุ	เมืองหนองคาย	ศาลาแก้วกู่	17°53'14.1"N	102°46'53.1"E	17.88724	102.78141
57	ตะวันออกเฉียงเหนือ	หนองคาย	ในเมือง	เมืองหนองคาย	วัดโพธิ์ชัย	17°53'07.0"N	102°45'30.5"E	17.88527	102.75847
58	ตะวันออกเฉียงเหนือ	หนองคาย	หนองกอมเกาะ	เมืองหนองคาย	พิพิธภัณฑสถานสัตว์น้ำ	17°48'34.7"N	102°44'44.6"E	17.80963	102.74572
59	ตะวันออกเฉียงเหนือ	อุบลราชธานี	โขงเจียม	โขงเจียม	วัดถ้ำคูหาสวรรค์	15°19'20.0"N	105°29'19.6"E	15.32222	105.48877
60	ตะวันออกเฉียงเหนือ	อุบลราชธานี	โขงเจียม	โขงเจียม	แม่น้ำสองสี	15°19'02.7"N	105°30'08.3"E	15.31741	105.5023


(นายอธิก ประเสนมูล)


(นายมนต์ชัย กุศลชีชัย)


(นายปริญญา กองสมบัติ)


(นางสาวกนกวรรณ จิตต์ประเสริฐ)


(นายวรายศ บุญชะฉาย)

ลำดับ	ภูมิภาค	จังหวัด	ตำบล	อำเภอ	ตำแหน่งพื้นที่	DMS, Degree Minufe Second		DD, Decimal Degree	
						Latitude	Longitude	Latitude	Longitude
61	ตะวันออกเฉียงเหนือ	อุบลราชธานี	ห้วยไผ่	โขงเจียม	อุทยานแห่งชาติผาแต้ม	15°23'54.0"N	105°30'28.7"E	15.39833	105.50797
62	ตะวันออกเฉียงเหนือ	อุบลราชธานี	ท่าช้าง	สว่างวีระวงศ์	ตามรอยภาพยนตร์เล็กซ์ซานเดอร์มหาราช	15°14'26.2"N	104°57'21.5"E	15.24061	104.95597
63	ตะวันออกเฉียงเหนือ	อุบลราชธานี	พิบูล	พิบูลมังสาหาร	แก่งสะพือ	15°14'44.7"N	105°14'35.5"E	15.24575	105.2432
64	ตะวันออกเฉียงเหนือ	อุบลราชธานี	โขงเจียม	โขงเจียม	อุทยานแห่งชาติแก่งตะนะ	15°18'08.2"N	105°28'30.6"E	15.30229	105.47516
65	ตะวันออกเฉียงเหนือ	อุบลราชธานี	ห้วยไผ่	โขงเจียม	เสาเฉลียง	15°24'16.5"N	105°30'08.5"E	15.40458	105.50236
66	ตะวันออกเฉียงเหนือ	นครพนม	ในเมือง	เมืองนครพนม	วัดมหาธาตุ	17°23'28.4"N	104°47'33.6"E	17.39122	104.79266
67	ตะวันออกเฉียงเหนือ	นครพนม	ในเมือง	เมืองนครพนม	วัดโสภาส	17°24'07.3"N	104°47'19.8"E	17.40202	104.78883
68	ตะวันออกเฉียงเหนือ	นครพนม	ในเมือง	เมืองนครพนม	วัดโพธิ์ศรี	17°23'52.0"N	104°47'27.1"E	17.39777	104.79086
69	ตะวันออกเฉียงเหนือ	มุกดาหาร	นาสีนวน	เมืองมุกดาหาร	อุทยานแห่งชาติภูผาเทิบ	16°26'05.1"N	104°48'20.8"E	16.43475	104.80577
70	ตะวันออกเฉียงเหนือ	มุกดาหาร	ศรีบุญเรือง	เมืองมุกดาหาร	ตลาดอินโดจีน	16°32'30.6"N	104°43'54.7"E	16.54183	104.73186
71	ตะวันออกเฉียงเหนือ	มุกดาหาร	บางทรายใหญ่	เมืองมุกดาหาร	ลานพญานาค	16°36'01.9"N	104°44'07.6"E	16.60053	104.73544
72	ใต้	พังงา	เกาะปันหยี่	เมืองพังงา	อุทยานแห่งชาติอ่าวพังงา	8°24'11.5"N	98°30'42.3"E	8.40318	98.51176
73	ใต้	พังงา	นบปริง	เมืองพังงา	น้ำตกสระนางมโนรา	8°30'43.8"N	98°32'19.6"E	8.51216	98.53879
74	ใต้	สงขลา	บ่อยาง	เมืองสงขลา	แหลมสมิหลา	7°12'51.3"N	100°35'22.0"E	7.21425	100.58945
75	ใต้	สงขลา	คลองควาง	นาทวี	อุทยานแห่งชาติเขาน้ำค้าง	6°36'04.0"N	100°35'20.8"E	6.6011	100.5891
76	ใต้	สงขลา	คลองควาง	นาทวี	อุทยานแห่งชาติเขาน้ำค้าง	6°35'57.4"N	100°35'17.5"E	6.59929	100.58819
77	ใต้	สงขลา	บ่อยาง	เมืองสงขลา	แหลมสนอ่อน	7°13'36.2"N	100°34'37.3"E	7.22672	100.57703
78	ใต้	กระบี่	กระบี่น้อย	เมืองกระบี่	ถ้ำเสือเขาแก้ว	8°07'25.5"N	98°55'29.2"E	8.12374	98.92477
79	ใต้	กระบี่	คลองท่อมเหนือ	คลองท่อม	สระมรกต	7°55'19.2"N	99°15'36.1"E	7.92201	99.26004
80	ใต้	กระบี่	อ่าวนาง	เมืองกระบี่	อุทยานแห่งชาติหาดนพรัตน์ธารา - หมู่เกาะพีพี	8°02'48.3"N	98°47'58.1"E	8.04674	98.79946
81	ใต้	กระบี่	ไสไทย	เมืองกระบี่	สุสานหอย 75 ล้านปี	8°01'21.1"N	98°53'02.0"E	8.02252	98.88388

(นายอ็อก ประเสนมุล)

(นายมนต์ชัย กุศลเขียว)

(นายปริชญ์ กองสมบัติ)

(นางสาวกนกวรรณ จิตต์ประเสริฐ)

(นายวรัชศ บุญชะจาย)

ลำดับ	ภูมิภาค	จังหวัด	ตำบล	อำเภอ	ตำแหน่งพื้นที่	DMS, Degree Minufe Second		DD, Decimal Degree	
						Latitude	Longitude	Latitude	Longitude
82	ใต้	ระนอง	หงาว	เมืองระนอง	ภูเขาหญ้า	9°52'00.4"N	98°37'24.5"E	9.86678	98.62348
83	ใต้	ระนอง	หงาว	เมืองระนอง	ภูเขาหญ้า	9°51'56.6"N	98°37'16.1"E	9.86573	98.62113
84	ใต้	ระนอง	ม่วงกลาง	กะเปอร์	อุทยานแห่งชาติแหลมสน	9°36'11.5"N	98°28'01.9"E	9.6032	98.4672
85	ใต้	ภูเก็ต	สาคร	กลาง	หาดโนยาง	8°05'34.2"N	98°17'56.6"E	8.09282	98.29906
86	ใต้	ภูเก็ต	สาคร	กลาง	หาดโนยาง	8°06'08.0"N	98°18'04.1"E	8.10223	98.30113
87	ใต้	สุราษฎร์ธานี	หน้าเมือง	เกาะสมุย	น้ำตกหน้าเมือง	9°27'56.5"N	99°59'03.2"E	9.46568	99.98423
88	ใต้	สุราษฎร์ธานี	บ่อผุด	เกาะสมุย	วัดพระใหญ่	9°34'13.3"N	100°03'41.4"E	9.57036	100.06149
89	ใต้	สุราษฎร์ธานี	แม่น้ำ	เกาะสมุย	หาดบางป่อ	9°34'40.7"N	99°56'21.0"E	9.57797	99.93917
90	ใต้	สุราษฎร์ธานี	หน้าเมือง	เกาะสมุย	จุดชมวิวนั่งช้าง น้ำตกหน้าเมือง	9°27'55.8"N	99°59'19.2"E	9.46549	99.98866
91	ใต้	สุราษฎร์ธานี	อ่างทอง	เกาะสมุย	ท่าเรือหน้าทอน	9°32'17.4"N	99°56'02.1"E	9.53817	99.93391
92	ใต้	สุราษฎร์ธานี	มะเร็ต	เกาะสมุย	หาดละไม	9°28'08.4"N	100°02'57.5"E	9.46901	100.04931
93	เหนือ	พะเยา	ภูซาง	ภูซาง	น้ำตกภูซาง	19°39'48.4"N	100°22'34.3"E	19.66344	100.37619
94	เหนือ	พะเยา	ล่อ	จุน	โบราณสถานเวียงล่อ	19°26'54.6"N	100°05'30.6"E	19.4485	100.09183
95	เหนือ	พะเยา	ผาช้างน้อย	ปง	วนอุทยานภูลังกา	19°23'32.0"N	100°26'59.4"E	19.39222	100.44983
96	เหนือ	เชียงใหม่	กีดช้าง	แม่แตง	อุทยานแห่งชาติห้วยน้ำดัง	19°18'14.0"N	98°35'56.2"E	19.30388	98.59894
97	เหนือ	เชียงใหม่	สุเทพ	เมืองเชียงใหม่	สวนสัตว์เชียงใหม่	18°48'36.3"N	98°56'52.2"E	18.81008	98.94783
98	เหนือ	เชียงใหม่	บ้านหลวง	จอมทอง	อุทยานแห่งชาติดอยอินทนนท์	18°32'11.8"N	98°31'18.0"E	18.53661	98.52166
99	เหนือ	เชียงใหม่	บ้านสหกรณ์	แม่ออน	น้ำพุร้อนสันกำแพง	18°48'58.2"N	99°13'40.0"E	18.81616	99.22777
100	เหนือ	เชียงราย	เวียง	เชียงแสน	สามเหลี่ยมทองคำ	20°21'12.3"N	100°04'56.3"E	20.35341	100.0823

หมายเหตุ : ตำแหน่ง รายละเอียด และจุดการติดตั้ง อาจมีการเปลี่ยนแปลงได้ตามความเหมาะสม

ขึ้นอยู่กับดุลยพินิจของคณะกรรมการตรวจรับพัสดุ ผู้ควบคุมงาน และสภาพหน้างาน รวมถึงความคิดเห็น และข้อเสนอแนะของหน่วยงานในพื้นที่ โดยต้องได้รับความเห็นชอบจากคณะกรรมการตรวจรับพัสดุฯ


(นายอธิก ประเสนมูล)


(นายมนต์ชัย กุลีเชียว)


(นายปริญญ์ กองสมบัติ)


(นางสาวกนกวรรณ จิตต์ประเสริฐ)


(นายวยศ บุญชะฉาย)